

HOTARÂREA

privind aprobarea propunerii schimbării destinației unui imobil aparținând domeniului public al comunei Alexandru cel Bun din imobil cu destinația pentru învățământul preuniversitar de stat în imobil cu altă destinație.

Consiliul local al comunei Alexandru cel Bun Județul Neamț;

Având în vedere temeiurile juridice, respective prevederile:

- a) art. 120 și art.121 alin. (1) și (2) din Constituția României, republicată;
- b) art. 8 și 9 din Carta europeană a autonomiei locale, adoptată la Strasbourg la 15 octombrie 1985, ratificată prin Legea nr. 199/1997;
- c) art. 36 alin.(2) lit.c), din Legea administrației publice locale nr. 215/2001, republicată, cu modificările și completările ulterioare;
- d) art. 3, art. 4 și art. 9 alin. (4) din Legea nr. 213/1998 privind bunurile proprietate publică, cu modificările și completările ulterioare;
- e) art. 9 pct. 1 din Ordinul nr. 5819/2016 privind aprobarea procedurii de elaborare a avizului conform pentru schimbarea destinației bazei materiale a instituțiilor și unităților de învățământ preuniversitar de stat, precum și condițiile necesare acordării acestuia emis de Ministerul Educației Naționale și Cercetării Științifice;
- f) art. 112 alin. (6) din Legea Educației Naționale nr. 1/2011, cu modificările și completările ulterioare.

Luând act de:

- a) referatul de aprobare prezentat de către primarul comunei Alexandru cel Bun, în calitate de inițiator, înregistrat cu nr.7409 din 23.06.2016, prin care se susține necesitatea și oportunitatea proiectului, constituind un aport pentru dezvoltarea colectivității;
- b) raportul compartimentului de resort din cadrul aparatului de specialitate al primarului, înregistrat cu nr.7408 din 23.06.2017 prin care se motivează, în drept și în fapt, necesitatea și oportunitatea proiectului de hotărâre;
- c) rapoartele comisiilor de specialitate a consiliului local al comunei Alexandru cel Bun.

În temeiul prevederilor art. 45 alin. 3 și cele ale art. 115 alin (1) lit. b) din Legea administrației publice locale nr. 215/2001, republicată, cu modificările și completările ulterioare;

HOTĂRĂȘTE:

Art. 1 . – Se aprobă propunerea schimbării destinației unui imobil cu destinația pentru învățământul preuniversitar de stat în imobil cu altă destinație, astfel:

Imobil - clădire școală și teren aferent situate în intravilanul satului Vaduri str. Stefan cel Mare nr. 40 comuna Alexandru cel Bun , Județul Neamț în care a funcționat Școala cu clasele I-VIII, identificat prin documentația cadastrală nr. 55345 și Cf nr. 55345 anexă la prezenta hotărâre, aparținând domeniului public al comunei în imobil la dispoziția Consiliului local al comunei Alexandru cel Bun pentru a fi trecut în domeniul public al Județului Neamț cu destinația înființarea unui centru specializat pentru persoane adulte cu dezabilități în subordinea DGASPC Neamț


Art. 2 . – Schimbarea destinației imobilului respectiv se operează după data emiterii avizului conform al Ministerul Educației Naționale și Cercetării Științifice.

Art. 3 . – Aducerea la îndeplinire a prezentei hotărâri se asigură de către primarul comunei Alexandru cel Bun, prin aparatul de specialitate.

Art. 4 . – Prezenta hotărâre se comunică, prin intermediul secretarului comunei , în termenul prevăzut de lege, primarului comunei și prefectului județului Neamț și se aduce la cunoștință publică prin afișarea la sediul primăriei , precum și pe pagina de internet www.pacbnt.ro

PREȘEDINTE DE ȘEDINȚĂ,

Vasilică – Mugurel Burdulea



CONTRASEMNEAZĂ:
SECRETARUL COMUNEI,



Emil Frăsinaru

Nr. 44 din 29.06.2017

Auera la HCL 44
din 28.06.2017



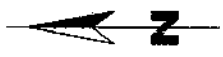
PLAN DE AMPLASAMENT SI DELIMITARE AL IMOBILITATII
Scara 1:1000

ANEXA 1.35
LOT 3

Nr. Cadastral Suprafata masurata a imobilitatii (m.p.)
1994

Adresa imobilitatii
Istravilan Vichiu, Str. Stefan Cel Mare Nr. 40,
Com. Alexandru Cel Bun, Jud. Neamt

Nr. Cartea Funciara
Unitatea Administrativ-Teritoriala (UAT)
ALEXANDRU CEL BUN



A. Date referitoare la teren

Nr. parcela	Categoria de folosinta	Suprafata (m.p.)	Meniuni
1.	Cc	1994	LOT 3
Total		1994	

Terenul este impozitat de linie conventionala, gard alti, lemn si parca construite

B. Date referitoare la constructii


Cod	Destinatie	Suprafata construita la sol (m.p.)	Meniuni
C1	CAS	758	Scoala Vadut (P+E), Suprafata desafaurata Sd= 1616 m.p./reabilitata in anul 2012
TOTAL		758	

Suprafata totala masurata a imobilitatii = 1994 m.p.
Suprafata din act = 1994 m.p.

Executant:

Ing. MIRONESCU M. CLAUDIU CONSTANTIN

Confirm executarea masuraturilor la teren, corectitudinea informajilor documentare cadastrale si corespundenta scopului cu realizarea din teren

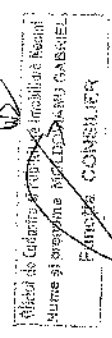


Semnatura si stampila
Data: 28.06.2017

INSPECTOR

Confirm introducerea imobilitatii in baza pe date integrate si atribuirea numarului cadastral

Semnatura si parafe



Data: 27. IUN. 2017

Stampila BCPI

