

ROMANIA
JUDEȚUL NEAMȚ
CONSILIUL LOCAL AL COMUNEI
ALEXANDRU CEL BUN

HOTĂRÎRE

privind aprobarea dezmembrării suprafeței de 6010 mp teren aparținând domeniului public al comunei Alexandru cel Bun , județul Neamț situat în comuna alexandru cel Bun , satul Vaduri, strada Stefan cel Mare nr. 40 Județul Neamț identificat prin nr. Cadastral 50433 și CF 50433, în 4 loturi.

Consiliul local al comunei Alexandru cel Bun, județul Neamț;

Având în vedere referatul de aprobare a primarului comunei nr. 6132 din 19.05.2017 la proiectul de hotărâre, raportul de specialitate nr. 6133 din 19.05.2017 al Biroului financiar, contabilitate, impozite si taxe locale si gestionarea patrimoniului și administratorul public precum și avizul comisiei de specialitate a Consiliului local;

În baza prevederilor art. 3 din Legea nr. 213/1998 privind proprietatea publică și regimul juridic al acesteia, cu modificările și completările ulterioare;

În temeiul dispozițiilor art. 36 alin. 2 litera c), ale art. 120 precum și ale art. 45 (1) și (3) din Legea nr. 215/2001 privind administrația publică locală, republicată, cu modificările și completările ulterioare;

HOTĂRĂȘTE:

Art. 1. Se aprobă dezmembrarea suprafeței de 6010 mp teren aparținând domeniului public al comunei Alexandru cel Bun , județul Neamț situat în comuna alexandru cel Bun , satul Vaduri, strada Stefan cel Mare nr. 40 Județul Neamț identificat prin nr. Cadastral 50433 și CF 50433, teren aferent construcțiilor de la Scoala Vaduri, în 4 loturi, astfel :

Lotul nr. 1 în suprafață de 1733 mp aferent construcției școlii cu clasele I-VIII (P+E+ M) construită în anul 2013 Sc.- 785 mp Sd.- 2355 mp

Lotul nr. 2 în suprafață de 870 mp clasificat ca spații verde.

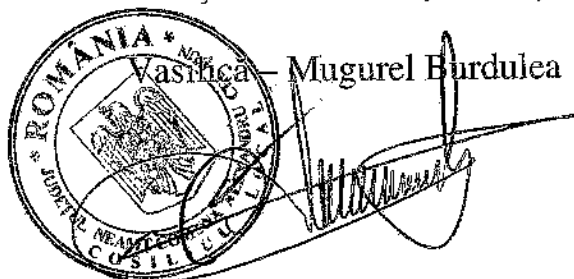
Lotul Nr. 3 în suprafață de 1994 mp aferent construcției școlii vechi (P+E) ce a beneficiar de consolidare și refuncționalizare în anul 2013 Sc.- 758 mp Sd.- 1516 mp **Clădirea și terenul sunt solicitate de Consiliul Judetean Neamț pentru înființarea unui centru specializat pentru persoane adulte cu dezabilități în subordinea DGASPC Neamț**

Lotul Nr. 4 în suprafață de 1413mp aferent construcției Sălii de sport (P) ce a beneficiar de consolidare și refuncționalizare în anul 2016 Sc.-274 mp și Atelier școală (P) Sc.- 131

, conform anexei 1, care face parte integrantă din prezenta hotărâre.

Art. 2 Prezenta hotărâre se comunică, prin intermediul secretarului comunei , în termenul prevăzut de lege, primarului comunei și prefectului județului Neamț și se aduce la cunoștință publică prin afișarea la sediul primăriei , precum și pe pagina de internet www.pacbnt.ro.

PREȘEDINTE DE ȘEDINȚĂ,

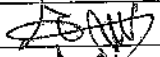
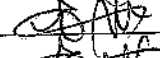

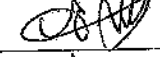

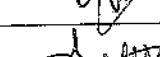



CONTRASEMNEAZĂ:
SECRETARUL COMUNEI,

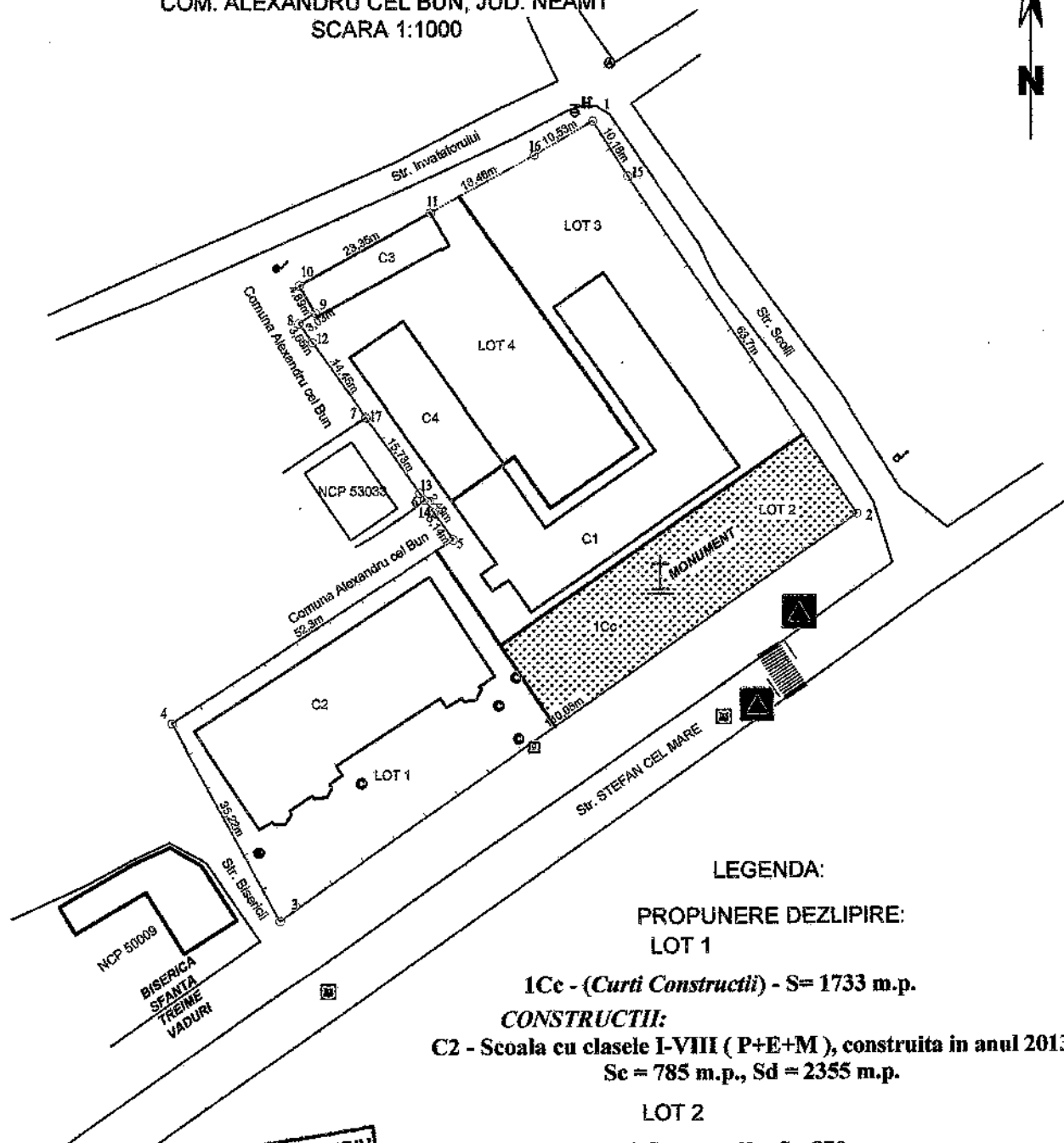

Emil Frăsinariu

Nr. 41 din 26.05.2017

PROCEDURĂ OBLIGATORIE ULTERIOARĂ ADOPTĂRII HOTĂRĂRII
CONSILIULUI LOCAL AL COMUNEI ALEXANDRU CEL BUN
NR. 41 din 26.05.2017 .

Nr crt.	OPERAȚIUNI EFECTUATE	Data ZZ/LL/AN	Semnătura persoanei responsabile să efectueze procedura
0	1	2	3
1	Adoptarea hotărârii	26.05.2017	
2	Comunicarea către primarul comunei	26.05.2017	
3	Comunicarea către prefectul județului	29.05.2017	
4	Aducerea la cunoștință publică prin afișare la sediul Primăriei	26.05.2017	
5	Aducerea la cunoștință publică prin publicare pe site-ul Primăriei w.w.w.pacbnt.ro	29.05.2017	
6	Comunicarea, numai în cazul celei cu caracter individual	29.05.2017	
7	Hotărârea devine obligatorie și produce efecte	29.05.2017	

PLAN DE SITUATIE
"ANEXA LA CERTIFICATUL DE URBANISM PENTRU PROPUNERE DE DEZLIPIRE SI
HCL nr.din"
INTRAVILAN VADURI,
COM. ALEXANDRU CEL BUN, JUD. NEAMT
SCARA 1:1000



LEGENDA:

PROPUNERE DEZLIPIRE:
LOT 1

1Cc - (Curti Constructii) - S= 1733 m.p.

CONSTRUCTII:

C2 - Scoala cu clasele I-VIII (P+E+M), construita in anul 2013
Sc = 785 m.p., Sd = 2355 m.p.

LOT 2

1Cc - (Curti Constructii) - S= 870 m.p.

LOT 3

1Cc - (Curti Constructii) - S= 1994 m.p.

CONSTRUCTII:

C1 - Scoala Vaduri (P+E), construita in anul
Sc = 758 m.p., Sd = 1516 m.p.

LOT 4

1Cc - (Curti Constructii) - S= 1413 m.p.

CONSTRUCTII:

C3 - Atelier scoala (Parter), Sc = 131 m.p., Sd = 131 m.p.
C4 - Cladire Sala de Sport , Sc = 274 m.p., Sd = 274 m.p.

ing. MIRONESCU CLAUDIU
CONSTANTIN
SPECIALIST CADASTRU

Județul: NEAMȚ
 Teritoriul adm.: ALEXANDRU CEL BUN
 Cod SIRUTA: 125007
 Adresa corpului de proprietate :
 Loc. Vaduri, Com. Alexandru cel Bun, Jud. Neamt
 Nr. cadastral _____
 Carte Funciara nr. 50433
 BENEFICIAR: COMUNA ALEXANDRU CEL BUN