

ROMANIA
JUDEȚUL NEAMȚ
CONSILIUL LOCAL AL COMUNEI
ALEXANDRU CEL BUN

HOTĂRÎRE

privind aprobarea inventarului parțial al unor terenuri aparținând domeniului privat al comunei Alexandru cel Bun , județul Neamț.

Consiliul local al comunei Alexandru cel Bun, județul Neamț;

Având în vedere referatul de aprobare a primarului comunei nr. 6130 din 19.05.2017 la proiectul de hotărâre, raportul de specialitate nr. 6131 din 19.05.2017 al Biroului financiar, contabilitate, impozite și taxe locale și gestionarea patrimoniului și administratorul public precum și avizul comisiei de specialitate a Consiliului local;

În baza prevederilor art. 4 din Legea nr. 213/1998 privind proprietatea publică și regimul juridic al acesteia, cu modificările și completările ulterioare;

În temeiul dispozițiilor art. 36 alin. 2 litera c), ale art. 121 precum și ale art. 45 (1) și (3) din Legea nr. 215/2001 privind administrația publică locală, republicată, cu modificările și completările ulterioare;


HOTĂRĂȘTE:

Art. 1. Se aprobă inventarului parțial al unor terenuri aparținând domeniului privat al comunei Alexandru cel Bun , Județul Neamț”, conform anexei 1, care face parte integrantă din prezenta hotărâre.

Terenul se identificat prin planurile de situație conform anexei 2 la prezenta hotărâre.

Art. 2 Prezenta hotărâre se comunică, prin intermediul secretarului comunei , în termenul prevăzut de lege, primarului comunei și prefectului județului Neamț și se aduce la cunoștință publică prin afișarea la sediul primăriei , precum și pe pagina de internet www.pacbnt.ro.

PREȘEDINTE DE ȘEDINȚĂ,
Mugurel Burdulea



CONTRASEMNEAZĂ:
SECRETARUL COMUNEI,

Emil Frășinariu

ROMANIA
JUDEȚUL NEAMȚ
CONSILIUL LOCAL AL COMUNEI
ALEXANDRU CEL BUN



INVENTAR

parțial al unor terenuri aparținând domeniului privat al comunei Alexandru cel Bun

Nr. crt.	Denumirea bunului	Elemente de identificare
1.	Teren din domeniul privat al comunei Alexandru cel Bun situat în intravilanul satului Bistrița, în suprafață de 2297mp	Suprafața de 2297 , cu vecinătăți: la nord – drum public la sud – domeniul privat al comunei Alexandru cel Bun la est – drum public la vest – domeniul privat al comunei Alexandru cel Bun
2.	Teren din domeniul public al comunei Alexandru cel Bun situat în intravilanul satului Bistrița, în suprafață de 2257mp	Suprafața de 2257mp , cu vecinătăți: la nord – domeniul privat al comunei Alexandru cel Bun la sud – str. Podișului la est – drum public - la vest – Hodrea Elena-Luminița

COMISIA DE INVENTARIERE

VICEPRIMAR

Lazarov Valeriu

MAGAZINER

Viorica Popovici

**CONSILIER GESTIONAREA
PATRIMONIULUI**

Rodica Lupu

PLAN DE SITUATIE
SCARA 1 : 500

TEREN INTRAVILAN BISTRITA

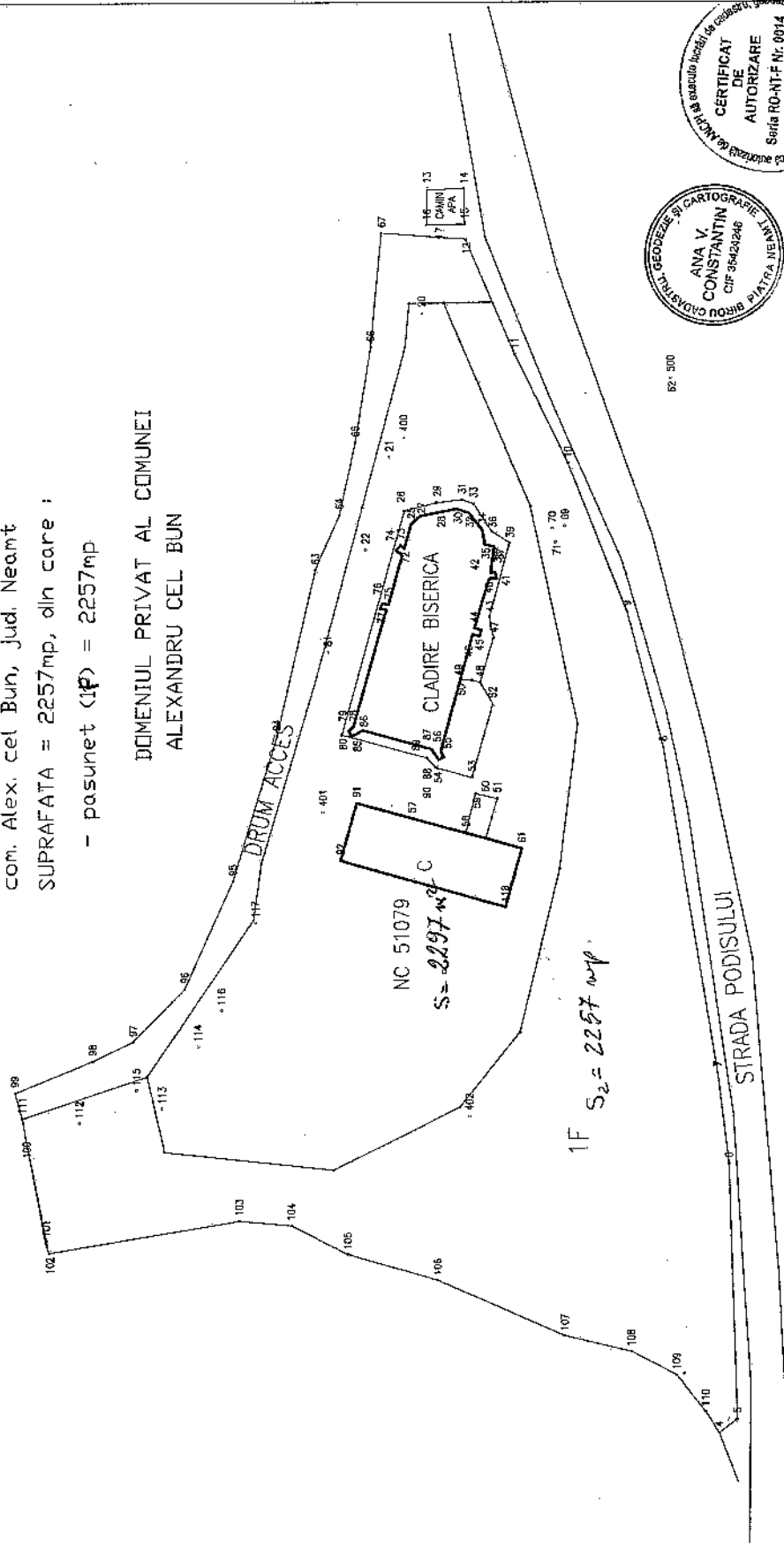
strada Viforului

com. Alex. cel Bun, Jud. Neamt


SUPRAFATA = 2257mp, din care :

- pasunet (1P) = 2257mp

DOMENIUL PRIVAT AL COMUNEI
ALEXANDRU CEL BUN



SCALA 1:500



MASURATORI TOPO



PROCEDURĂ OBLIGATORIE ULTERIOARĂ ADOPTĂRII HOTĂRĂRII
CONSILIULUI LOCAL AL COMUNEI ALEXANDRU CEL BUN
NR. 40 din 26.05.2017 .

Nr crt.	Operațiuni efectuate	Data ZZ/LL/AN	Semnătura persoanei responsabile să efectueze procedura
0	1	2	3
1	Adoptarea hotărârii	26.05.2017	
2	Comunicarea către primarul comunei	26.05.2017	
3	Comunicarea către prefectul județului	29.05.2017	
4	Aducerea la cunoștință publică prin afișare la sediul Primăriei	26.05.2017	
5	Aducerea la cunoștință publică prin publicare pe site-ul Primăriei w.w.w.pacbnt.ro	29.05.2017	
6	Comunicarea, numai în cazul celei cu caracter individual	29.05.2017	
7	Hotărârea devine obligatorie și produce efecte	29.05.2017	