

ROMANIA
JUDEȚUL NEAMȚ
CONSILIUL LOCAL AL COMUNEI
ALEXANDRU CEL BUN

HOTĂRÎRE

privind aprobarea inventarului parțial al unor terenuri aparținând domeniului public al comunei Alexandru cel Bun , județul Neamț.

Consiliul local al comunei Alexandru cel Bun, județul Neamț;

Având în vedere referatul de aprobare a primarului comunei nr. 3675 din 24.03.2017 la proiectul de hotărâre, raportul de specialitate nr. 3676 din 24.03.2017 al Biroului financiar, contabilitate, impozite si taxe locale si gestionarea patrimoniului și avizul comisiei de specialitate a Consiliului local;

În baza prevederilor art. 4 din Legea nr. 213/1998 privind proprietatea publică și regimul juridic al acesteia, cu modificările și completările ulterioare;


În temeiul dispozițiilor art. 36 alin. 2 litera c), ale art. 121 precum și ale art. 45 (1) și (3) din Legea nr. 215/2001 privind administrația publică locală, republicată, cu modificările și completările ulterioare;

HOTĂRĂȘTE:

Art. 1. Se aprobă inventarului parțial al unor terenuri aparținând domeniului public al comunei Alexandru cel Bun , Județul Neamț” , conform anexei 1, care face parte integrantă din prezenta hotărâre.

Terenul se identificat prin planurile de situație conform anexei 2 la prezenta hotărâre.

Art. 2 Prezenta hotărâre se comunică, prin intermediul secretarului comunei , în termenul prevăzut de lege, primarului comunei și prefectului județului Neamț și se aduce la cunoștință publică prin afișarea la sediul primăriei , precum și pe pagina de internet www.pacbnt.ro.



PREȘEDINTE DE ȘEDINȚĂ,

Duminița Barcan

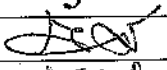
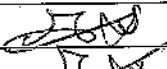
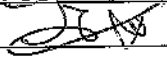
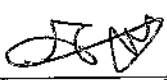


[Handwritten signature]

CONTRASEMNEAZĂ:
SECRETARUL COMUNEI,

[Handwritten signature]
Emil Frăsinariu

Nr. 32dn 25.03.2017

**PROCEDURĂ OBLIGATORIE ULTERIOARĂ ADOPTĂRII HOTĂRĂRII
CONSILIULUI LOCAL AL COMUNEI ALEXANDRU CEL BUN
NR. 32 din 25.03.2017.**

Nr crt.	Operațiuni efectuate	Data ZZ/LL/AN	Semnătura persoanei responsabile să efectueze procedura
0	1	2	3
1	Adoptarea hotărârii	25.03.2017	
2	Comunicarea către primarul comunei	25.03.2017	
3	Comunicarea către prefectul județului	27.03.2017	
4	Aducerea la cunoștință publică prin afișare la sediul Primăriei	27.03.2017	
5	Aducerea la cunoștință publică prin publicare pe site-ul Primăriei w.w.w.pacbnt.ro	27.03.2017	
6	Comunicarea, numai în cazul celei cu caracter individual	-	-
7	Hotărârea devine obligatorie și produce efecte	27.03.2017	

ROMANIA
JUDEȚUL NEAMȚ
CONSILIUL LOCAL AL COMUNEI
ALEXANDRU CEL BUN

INVENTAR

parțial al unor terenuri aparținând domeniului privat al comunei Alexandru cel Bun

Nr. crt.	Denumirea bunului	Elemente de identificare
1.	Teren din domeniul public al comunei Alexandru cel Bun situat în extravilanul satului Vădurele, în suprafață de 128 mp	Suprafața de 126 , cu vecinătăți: la nord – ICH -Bistrița- Neamț la sud – domeniul public – al Județului Neamț la est – Def. Jitaru Pantelimon la vest – Def. Jitaru Pantelimon
2.	Teren din domeniul public al comunei Alexandru cel Bun situat în extravilanul satului Vădurele, în suprafață de 193 mp	Suprafața de 193 , cu vecinătăți: la nord –domeniul public al județului Neamț la sud – domeniul public – Comuna Alexandru cel Bun la est – Def. Jitaru Pantelimon la vest - Def. Jitaru Pantelimon - Def. Iftimia Dumitru - Albu Gh. Petru - Bîrgăoanu Gh. Petru

COMISIA DE INVENTARIERE



MAGAZINER

Viorica Popovici

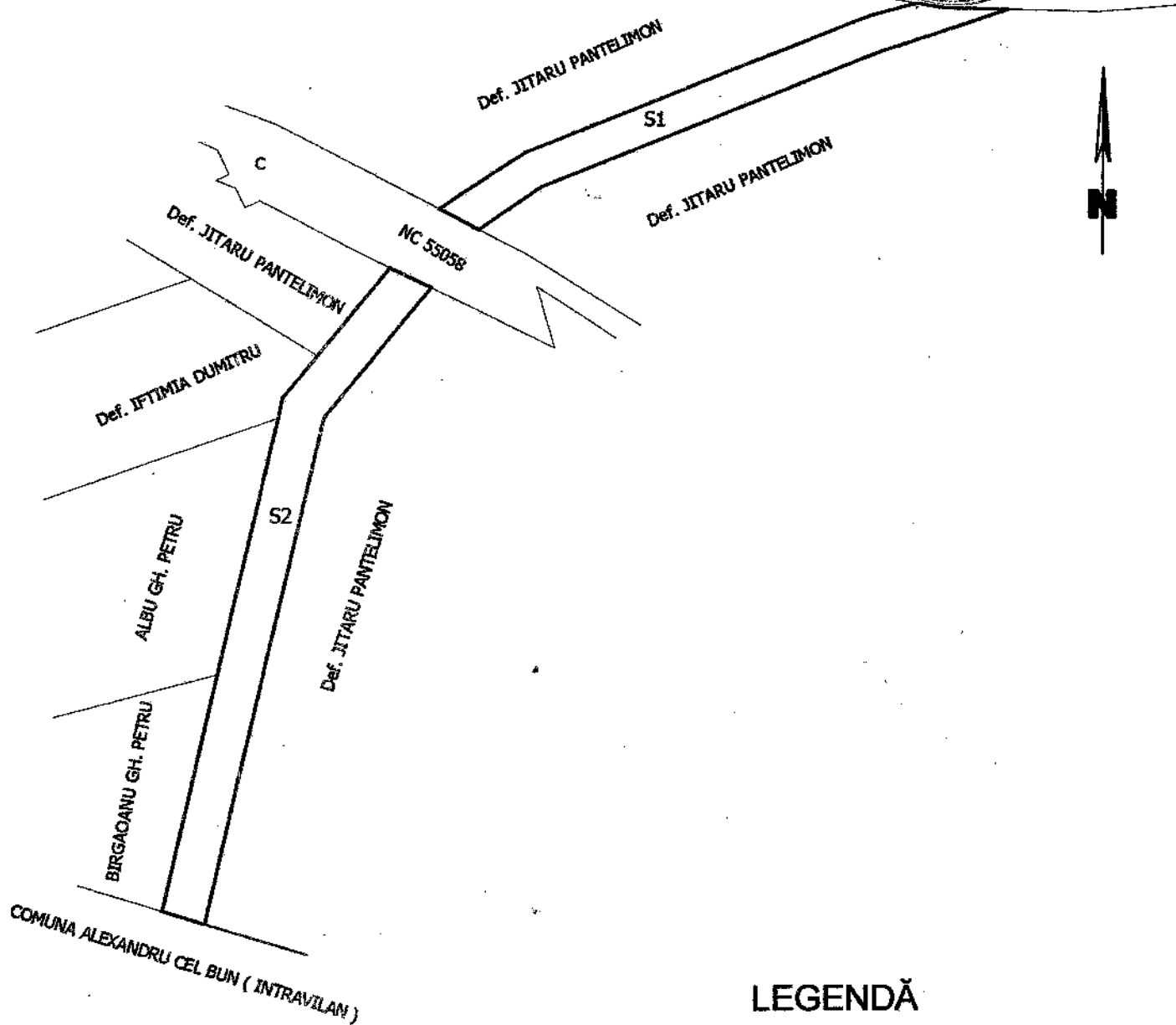
CONSILIER GESTIONAREA
PATRIMONIULUI

Rodica Lupu

PLAN DE SITUATIE

Scara 1:500

Anexa 2 la
Act. NR. 32/25-III 2014



LEGENDA

- – Limită teren detinuta Comuna Alexandru cel Bun
- S1 = 1N = 128 mp
- S2 = 1N = 193 mp

Sistem Stereografic 1970

S.C. "TOPOSIM" S.R.L.			Detinator: COMUNA ALEXANDRU CEL BUN	
Ridicare	Ing. Corfu C-tin.		Scara 1:500	PLAN DE SITUATIE Extravilan comuna Alexandru cel Bun Sector cadastral 4, jud. Neamt
Verificat	Ing. Corfu C-tin.		Martie 2017	
Desenat	Ing. Mihut Mirela			