

## HOTĂRÂRE

privind punerea la dispoziția Comisiei locale pentru stabilirea dreptului de proprietate privata asupra terenurilor Alexandru cel Bun a unor terenuri

Consiliul local al comunei Alexandru cel Bun, județul Neamț;

Având în vedere:

Referatul de aprobare a primarului comunei nr. 8131 din 18.08.2015 privind punerea la dispoziția Comisiei locale pentru stabilirea dreptului de proprietate privata asupra terenurilor Alexandru cel Bun a unor terenuri;

Raportul de specialitate a Birului Contabilitate din cadrul aparatului de specialitate al primarului nr. 8131 din 18.08.2015 la proiectul de hotărâre;

În baza prevederilor art. 27 alin. 2<sup>1</sup> din Legea nr. 18/1991, privind Fondul Funciar, republicată, cu modificările și completările ulterioare;

În temeiul dispozițiilor art. 36 alin.(2) lit. c), alin. (9) și ale art. 45 (3) din Legea administrației publice locale, nr. 215/2001, republicată, cu modificările și completările ulterioare;

### HOTĂRÂȘTE:

Art.1 Se aprobă punerea la dispoziția Comisiei locale pentru stabilirea dreptului de proprietate privata asupra terenurilor Alexandru cel Bun a următoarelor suprafețe de teren:

- suprafața de 1187 mp teren identificat astfel : **528 mp** teren categoria de folosință – curți și construcții , nr. cadastral 50108 și **659 mp** teren categoria curți și construcții , nr. cadastral 54527, conform documentațiilor anexe

- suprafața de 11.222 mp teren identificat prin planul topografic anexat, având categoria de folosință „cimitir”

Art. 2. Pentru terenul descris la art. 1 se pune la dispoziția și pus la dispoziția Comisiei locale pentru stabilirea dreptului de proprietate privata asupra terenurilor Alexandru cel Bun în vederea emiterii titlului de proprietate Mănăstirii Bisericieni în temeiul art. 27 alin. 2<sup>1</sup> din Legea nr. 18/1991, privind Fondul Funciar, republicată, cu modificările și completările ulterioare;.

Art. 3. Secretarul comunei va comunica prezenta hotărâre autorităților interesate și va aduce la cunoștință publică prin afișare la sediul primăriei.



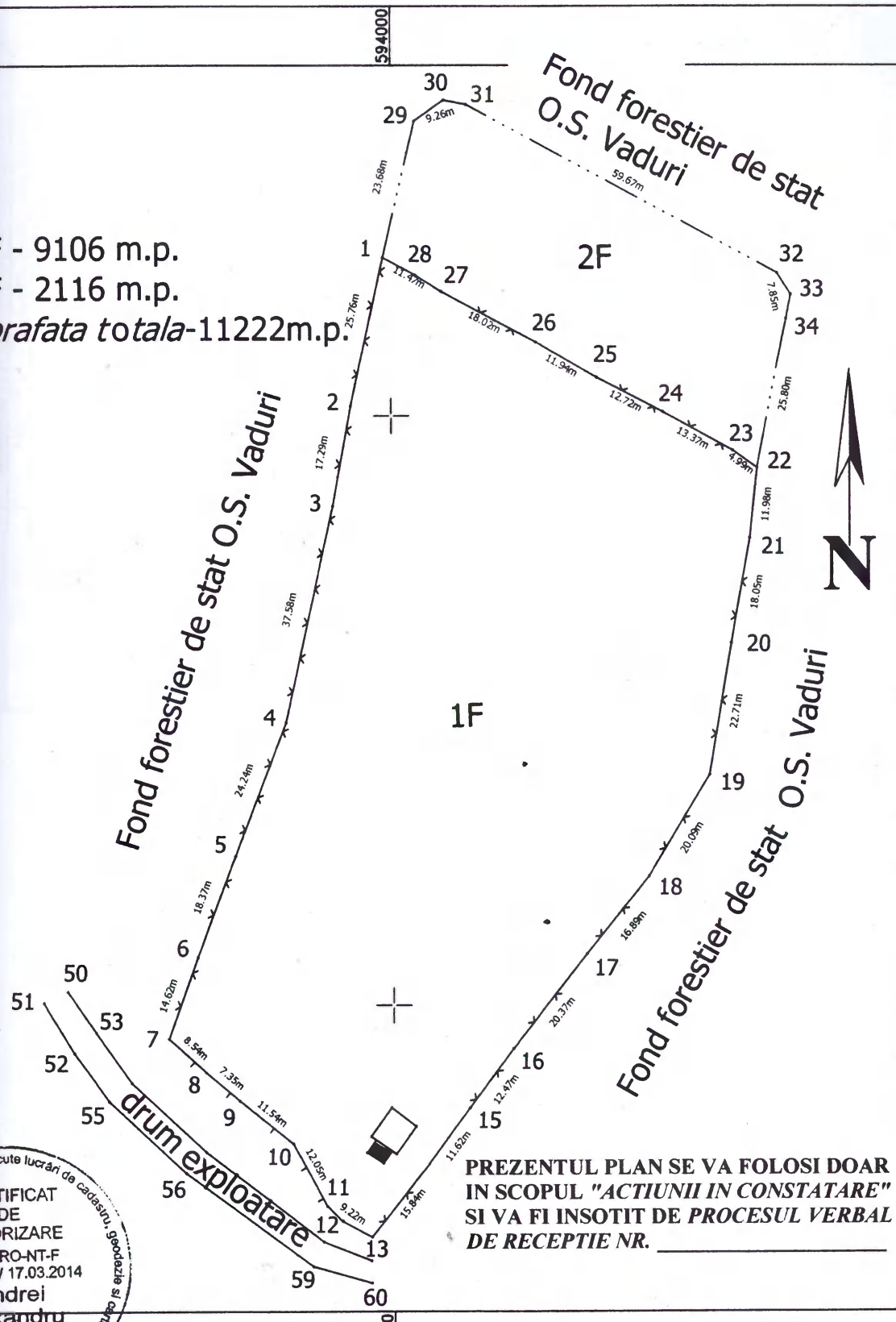
PREȘEDINTE DE ȘEDINȚĂ,

Dorel Călugăru

CONTRASEMNEAZĂ:  
SECRETARUL COMUNEI,

Emil Frăsinaru

1F - 9106 m.p.  
 2F - 2116 m.p.  
 Suprafata totala-11222m.p.



PREZENTUL PLAN SE VA FOLOSI DOAR  
 IN SCOPUL "ACTIUNII IN CONSTATARE"  
 SI VA FI INSOTIT DE PROCESUL VERBAL  
 DE RECEPTIE NR. \_\_\_\_\_

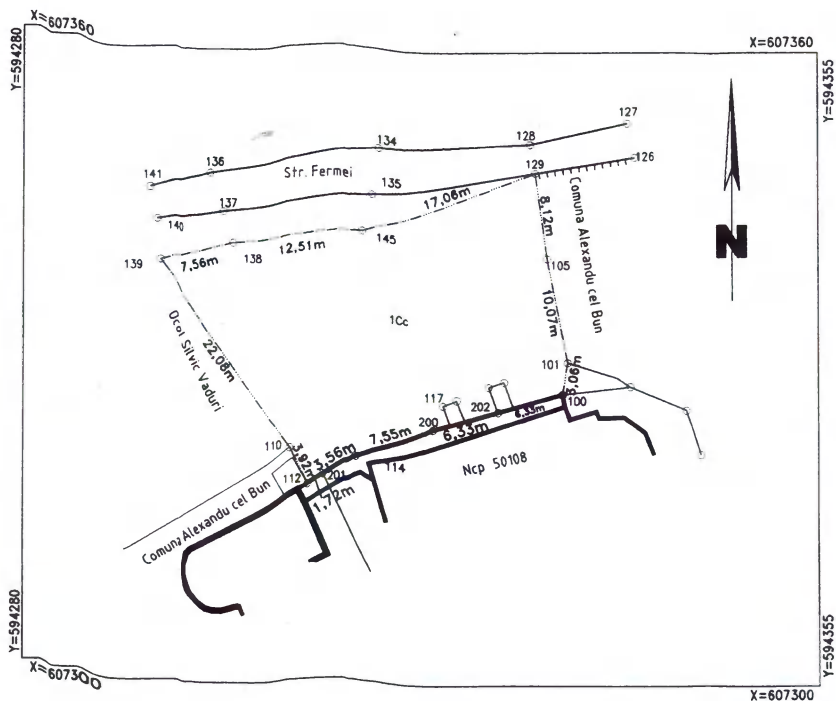
se execută lucrări de cadastru, geodezie și cadastru  
**CERTIFICAT DE AUTORIZARE**  
 Seria RO-NT-F  
 0094 / 17.03.2014  
 Andrei Alexandru  
**NEBOISA**  
 CATEGORIA B

NEBOISA V. Andrei Alexandru		Obiectiv: IDENTIFICARE LIMITE, SUPRAFETE SI VICINATATI CIMITIR MANASTIREA BISERICANI		Faza:
STAT:	Ing. NEBOISA V. Andrei Alexandru	Amplasament: EXTRAVILAN COM. ALEXANDRU CEL BUN, PUNCT "BISERICANI" JUD. NEAMT		Obs.
PROIECTANT:	Ing. NEBOISA V. Andrei Alexandru	Beneficiari: Mănăstirea Bisericiani		
Ing. NEBOISA V. Andrei Alexandru		Scara 1:1000	PLAN TOPOGRAFIC	
Ing. NEBOISA V. Andrei Alexandru		FEBRUARIE 2015	SISTEM DE PROIECTIE STEREOGRAFIC 1970	



PLAN DE AMPLASAMENT ȘI DELIMITARE A IMOBILULUI  
Scara 1 : 500

Nr. Cadastral	Suprafața măsurată	Adresa imobilului	
54527	659	Intravilan Bisericani, Str. Fermei, Comuna Alexandru cel Bun, Jud. Neamț	
Nr. Carte Funciară		UAT	ALEXANDRU CEL BUN




A. Date referitoare la teren			
Nr. parcelă	Categorie de folosință	Suprafața (mp)	Mențiuni
1	Cc	659	Teren intravilan cu limitele materializate prin zid sprijin și limită convențională.
<b>Total</b>		<b>659</b>	

B. Date referitoare la construcții			
Cod constr.	Destinația	Suprafață construită la sol (mp)	Mențiuni
<b>Total</b>			

Suprafața totală măsurată = 659mp  
Suprafața din acte = 659 mp

Persoană autorizată S.C. TOPOSIM S.R.L. Ing. Constantin CORFU  Confirm executarea măsurătorilor de teren, corectitudinea întocmirii documentației cadastrale și corespondența acesteia cu realitatea din teren  Semnătură și ștampilă  Data 04.08.2015	Inspector  Confirm introducerea imobilului in baza de date integrată și atribuirea numărului cadastral  05. AUG. 2015  Semnătură și parafă Data
---	--



158