

71

ROMANIA
JUDEȚUL NEAMȚ
CONSILIUL LOCAL AL COMUNEI
ALEXANDRU CEL BUN

HOTĂRÎRE

privind aprobarea inventarului parțial al unor terenuri aparținând domeniului privat al comunei Alexandru cel Bun , județul Neamț.

Consiliul local al comunei Alexandru cel Bun, județul Neamț;

Având în vedere referatul de aprobare a primarului comunei nr. 6313 din 19.07.2013 la proiectul de hotărâre, raportul de specialitate nr. 6313 din 19.07.2013 al Administratorului Public al comunei și avizul comisiei de specialitate a Consiliului local;

În baza prevederilor art. 4 din Legea nr. 213/1998 privind proprietatea publică și regimul juridic al acesteia, cu modificările și completările ulterioare;

În temeiul dispozițiilor art. 36 alin. 2 litera c), ale art. 121 precum și ale art. 45 (1) și (3) din Legea nr.215/2001 privind administrația publică locală, republicată, cu modificările și completările ulterioare;

HOTĂRĂȘTE:

Art. 1. Se aprobă inventarului parțial al unor terenuri aparținând domeniului privat al comunei Alexandru cel Bun , Județul Neamț”, conform anexei 1, care face parte integrantă din prezenta hotărâre.

Terenul se identificat prin planurile de situație anexa nr. 2 la prezenta hotărâre.

Art. 2 Secretarul comunei va comunica prezenta hotărâre autorităților interesate și o va aduce la cunoștință publică prin afișare la sediul primăriei.



PREȘEDINTE DE ȘEDINȚĂ,

Pantelimon Roșu
Pantelimon Roșu

CONTRASEMNEAZĂ:
SECRETARUL COMUNEI,

Emil Frăsinaru
Emil Frăsinaru

76

ROMANIA
JUDEȚUL NEAMȚ
CONSILIUL LOCAL AL COMUNEI
ALEXANDRU CEL BUN



INVENTAR

parțial al unor terenuri aparținând domeniului privat al comunei Alexandru cel Bun


Nr. crt.	Denumirea bunului	Elemente de identificare
1.	Teren din domeniul privat al comunei Alexandru cel Bun situat în intravilanul satului Agîrgia în suprafață de 500 mp	Suprafața de 500 mp , cu vecinătăți: la nord – Pojoga Fănel-Gelu la sud – domeniul public al comunei Alexandru cel Bun, pășune comună la est – domeniul privat al comunei Alexandru cel Bun la vest - domeniul privat al comunei Alexandru cel Bun


COMISIA DE INVENTARIERE

VICEPRIMAR

ADMINISTRATOR PUBLIC

CONSILIER UAT

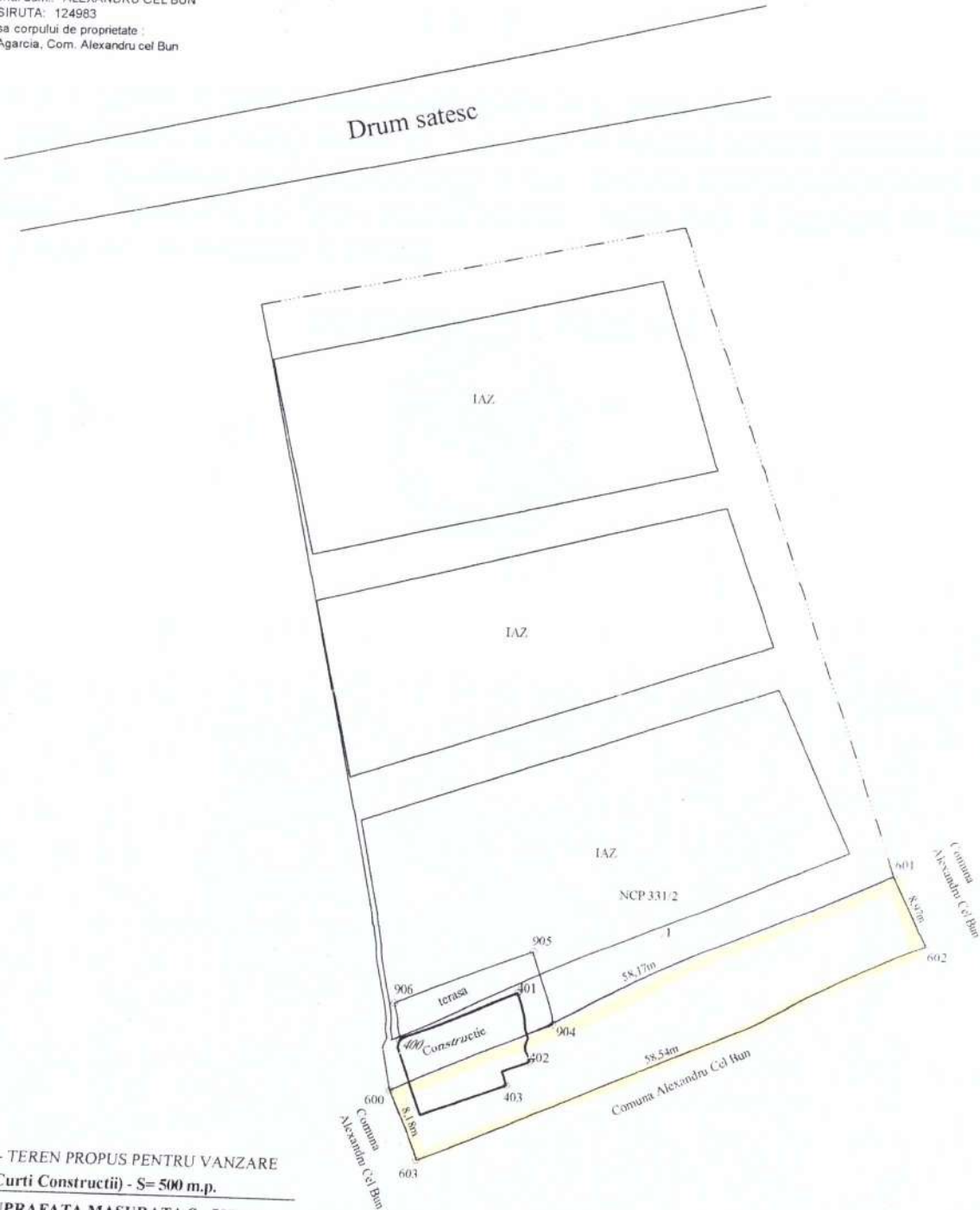
Lazarov Valeriu


Gheorghe Neculae



Camelia Vicovanu

PLAN DE SITUATIE CU AMPLASAREA SI DELIMITAREA BUNULUI IMOBIL
INTRAVILAN AGARCIA, COM. ALEXANDRU CEL BUN, JUD. NEAMT
SCARA 1:500

Judetul: NEAMT
Teritoriul adm.: ALEXANDRU CEL BUN
Cod SIRUTA: 124983
Adresa corpului de proprietate:
Loc. Agarcia, Com. Alexandru cel Bun



LEGENDA: - TEREN PROPUS PENTRU VANZARE
1Cc - (Curti Constructii) - S= 500 m.p.
TOTAL SUPRAFATA MASURATA S= 500 m.p.

Ing. MIRONESCU CLAUDIU
CONSTANTIN
SPECIALIST CADASTRU

Sistem de proiectie STEREO 1970

Ing. MIRONESCU Claudiu Constantin SERIE Autorizat. RO-NT-F 0073 TEL. 0755 125 925, 0762 778 349		Obiectiv: Plan de situatie cu amplasarea si delimitarea bunului imobil		Faza:
MASTRAT:	Ing. Mironescu Claudiu Constantin	Amplasament: Intravilan Agarcia, Com. Alexandru cel Bun, jud Neamt		Obs.
ARHITECT:		Beneficiar: COMUNA ALEXANDRU CEL BUN		
DESENAT:	Ing. Mironescu Claudiu Constantin	Scara 1:500	PLAN DE SITUATIE	
VERIFICAT:	Ing. Mironescu Claudiu Constantin	MAI 2013		