

HOTĂRÎRE

privind aprobarea inventarului parțial al unor terenuri aparținând domeniului public al
comunei Alexandru cel Bun , județul Neamț

Consiliul local al comunei Alexandru cel Bun, județul Neamț;

Examinând raportul de specialitate a biroului contabilitate și compartimentului
urbanism și amenajarea teritoriului nr. 2602/15.03.2012, referatul de aprobare a
proiectului de hotărâre a primarului comunei nr. 2603/15.03.2012 și avizul comun a
comisiilor de specialitate a Consiliului local;

In baza prevederilor art. 3 alin. 4 din Legea nr. 213/1998 privind proprietatea publică
și regimul juridic al acesteia, cu modificările și completările ulterioare;

În temeiul dispozițiilor art. 36 alin. 2 litera c), ale art. 121 precum și ale art. 45 (1) și
(3) din Legea nr. 215/2001 privind administrația publică locală, republicată, cu modificările
și completările ulterioare;

HOTĂRĂȘTE:

Art. 1. Se aprobă inventarului parțial al unor terenuri aparținând domeniului public al
comunei Alexandru cel Bun , Județul Neamț” , conform anexei 1, care face parte integrantă
din prezenta hotărâre.

Terenul se identificat prin planurile de situație anexa nr. 2 la prezenta hotărâre.

Art. 2 Secretarul comunei va comunica prezenta hotărâre autorităților interesate și o
va aduce la cunoștință publică prin afișare la sediul primăriei.

PREȘEDINTE DE ȘEDINȚĂ,

Cătălin Daniel Nicoară



CONTRASEMNEAZĂ:
SECRETARUL COMUNEI,


Emil Frăsinariu

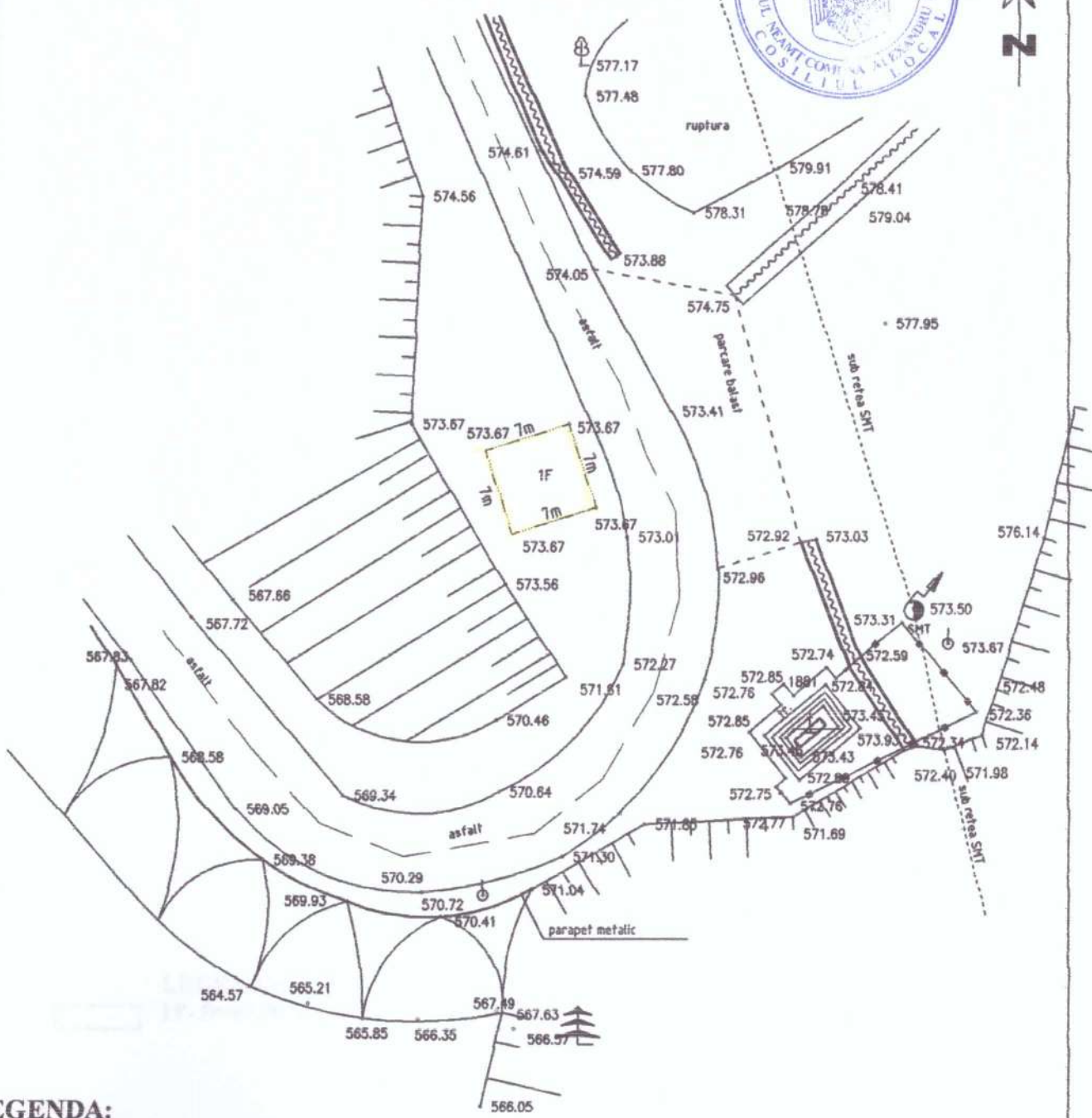
Nr. 22 din 16.03.2012

ROMANIA
JUDEȚUL NEAMȚ
CONSILIUL LOCAL AL COMUNEI
ALEXANDRU CEL BUN

INVENTAR

parțial al unor terenuri aparținând domeniului public al comunei Alexandru cel Bun

Nr. crt.	Denumirea bunului	Elemente de identificare
1.	Teren din domeniul public al comunei Alexandru cel Bun situat în intravilanul satului Scăricica în suprafață de 42mp	Suprafața de 42 mp, cu vecinătăți: la nord-domeniul public zonă de protecție drum la sud - domeniul public zonă de protecție drum la est – domeniul public zonă siguranță DJ 157 C la vest - domeniul public – pășune comunală.
2.	Teren din domeniul public al comunei Alexandru cel Bun situat în intravilanul satului Vădurele în suprafață de 49 mp	Suprafața de 49 mp , cu vecinătăți: la nord – zonă protecție Pârâul Secu la sud – zonă protecție Pârâul Secu la est – zonă desigurantă - strada Secu la vest - domeniul public – Pârâul Secu
3.	Teren din domeniul public al comunei Alexandru cel Bun situat în intravilanul satului Vădurele <u>Pârâul Secu</u> în suprafață de 42 mp	Suprafața de 42 mp , cu vecinătăți: la nord – domeniul public- comuna Alexandru cel Bun la sud – domeniul public- comuna Alexandru cel Bun la est – domeniul public- comuna Alexandru cel Bun la vest - domeniul public O.Silvic Vaduri
4.	Teren din domeniul public al comunei Alexandru cel Bun situat în intravilanul satului Bistrița în suprafață de 49 mp	Suprafața de 49 mp , cu vecinătăți: la nord – domeniul public zonă de protecție drum – Str.Valea Mare la sud – domeniul public - zonă de protecție drum – Str.Valea Mare la est – domeniul public – zonă siguranță drum exploatare locală la vest - domeniul public – zonă de siguranță str. Valea Mare.



LEGENDA:

1F- S=42.00 m.p. (teren propus pentru constructie foisor)

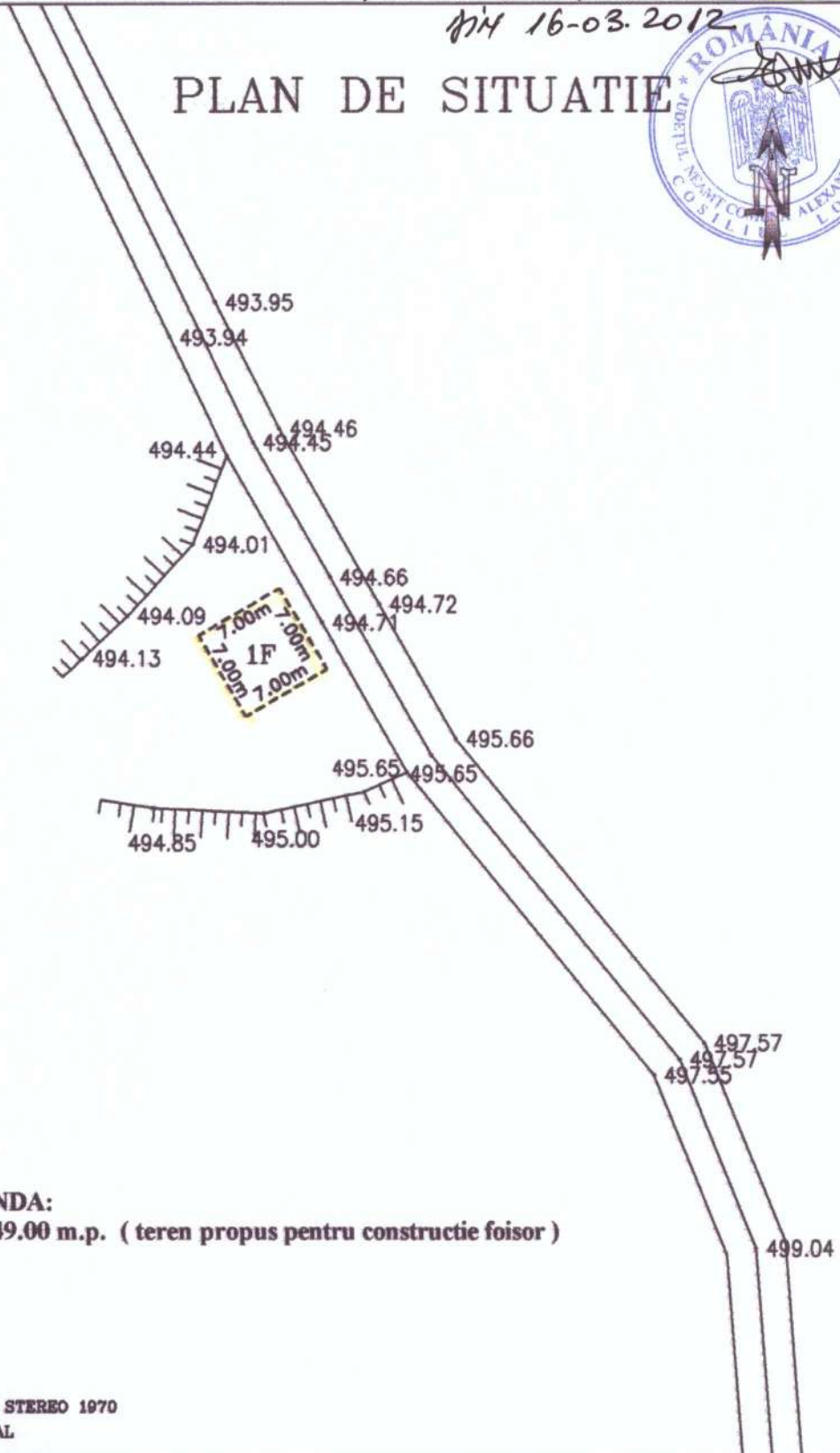
Sistem de proiectie STEREO 1970

Sistem de cote LOCAL

GHEORGHIU ST. EMILIAN		Amplasament: Com.Alexandru Cel Bun, jud.Neamt	PLANSĂ NR. 1
DICARE:	Gheorghiu Sf. Emilian	Beneficiar: COMUNA ALEXANDRU CEL BUN	
ELABORAT:	Gheorghiu Sf. Emilian	Scara 1:500	PLAN DE SITUATIE, pt. instrumentarea proiectului integrat cu 2 actiuni: "CENTRU LOCAL DE INFORMARE SI TRASEE TURISTICE" in Com. Alexandru Cel Bun FAZA SF. masura 313 FEADR
VERIFICAT:	Gheorghiu Sf. Emilian	MARTIE 2012	Obs.



PLAN DE SITUATIE



LEGENDA:

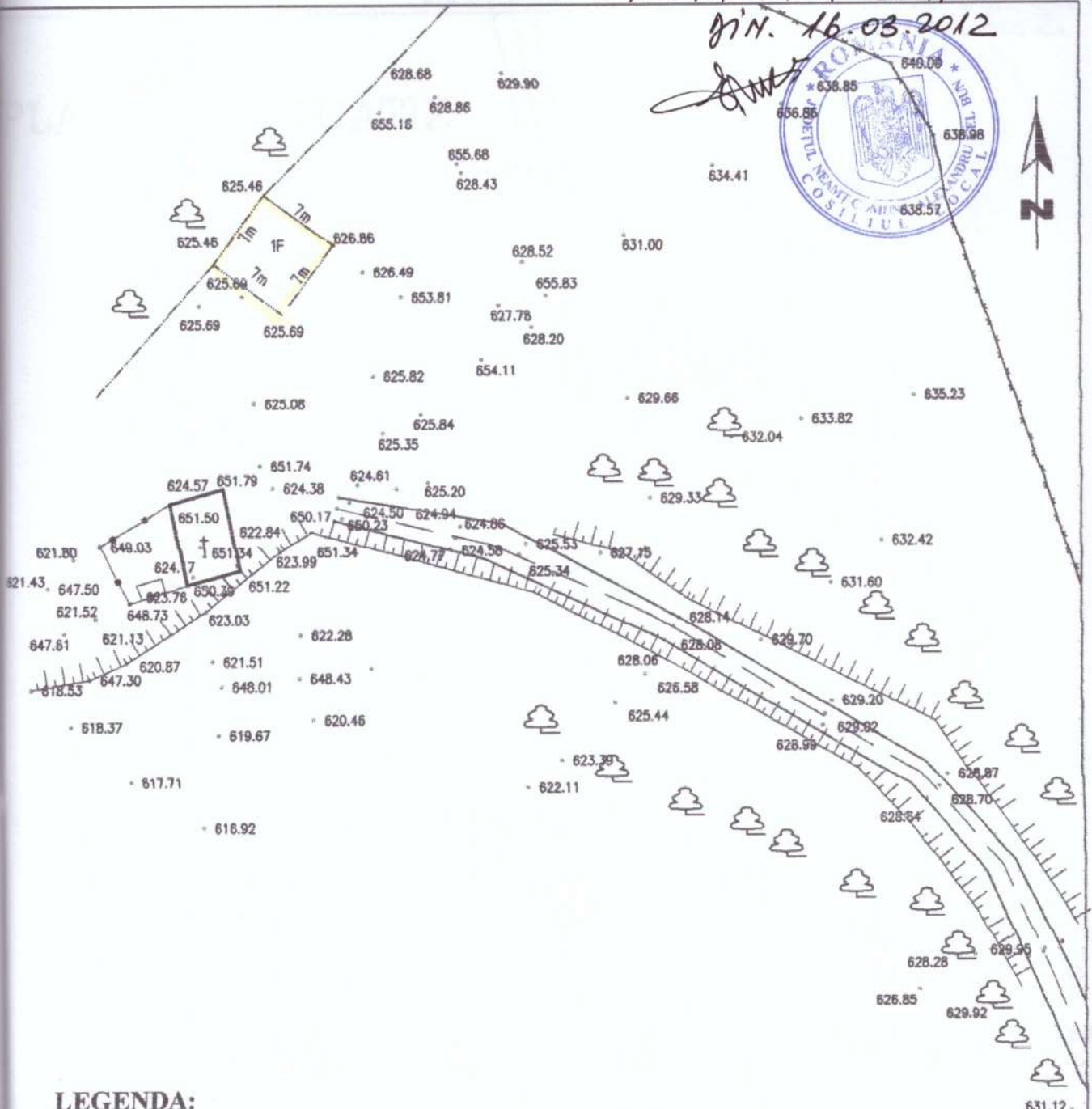
 1F- S=49.00 m.p. (teren propus pentru constructie foisor)

SISTEM DE PROIECTIE STEREO 1970
SISTEM DE COTA LOCAL

GHEORGHIU Emilian		Amplasament: com.AL. CEL BUN,jud.NEAMT(zona Secu)	
		Beneficiar: Com. Alexandru cel Bun, jud. Neamt	
MASURAT	GHEORGHIU Emilian	Scara:	PLAN DE SITUATIE, pt. instrumentarea proiectului integrat cu 2 actiuni: "CENTRU LOCAL DE INFORMARE SI PROMOVARE TURISTICA SI INFINTARE DE TRASEE TURISTICE" in com Al cel Bun, jud. Neamt faza SF, masura 313 FEADR
DESENAT	GHEORGHIU Emilian	1: 500	
VERIFICAT	GHEORGHIU Emilian	Martie 2012	
			PL. NR. 1



din 16.03.2012



LEGENDA:
 1F- S=42.00 m.p. (teren propus pentru constructie foisor)

Sistem de proiectie STEREO 1970
 Sistem de cote LOCAL

GHEORGHIU ST. EMILIAN		Amplasament: Com.Alexandru Cel Bun,jud.Neamt	PLANSA NR. 1
ELABORARE:	Gheorghiu St. Emilian	Beneficiar: COMUNA ALEXANDRU CEL BUN	Obs.
DESENAT:	Gheorghiu St. Emilian	Scara 1:500	
VERIFICAT:	Gheorghiu St. Emilian	MARTIE 2012	

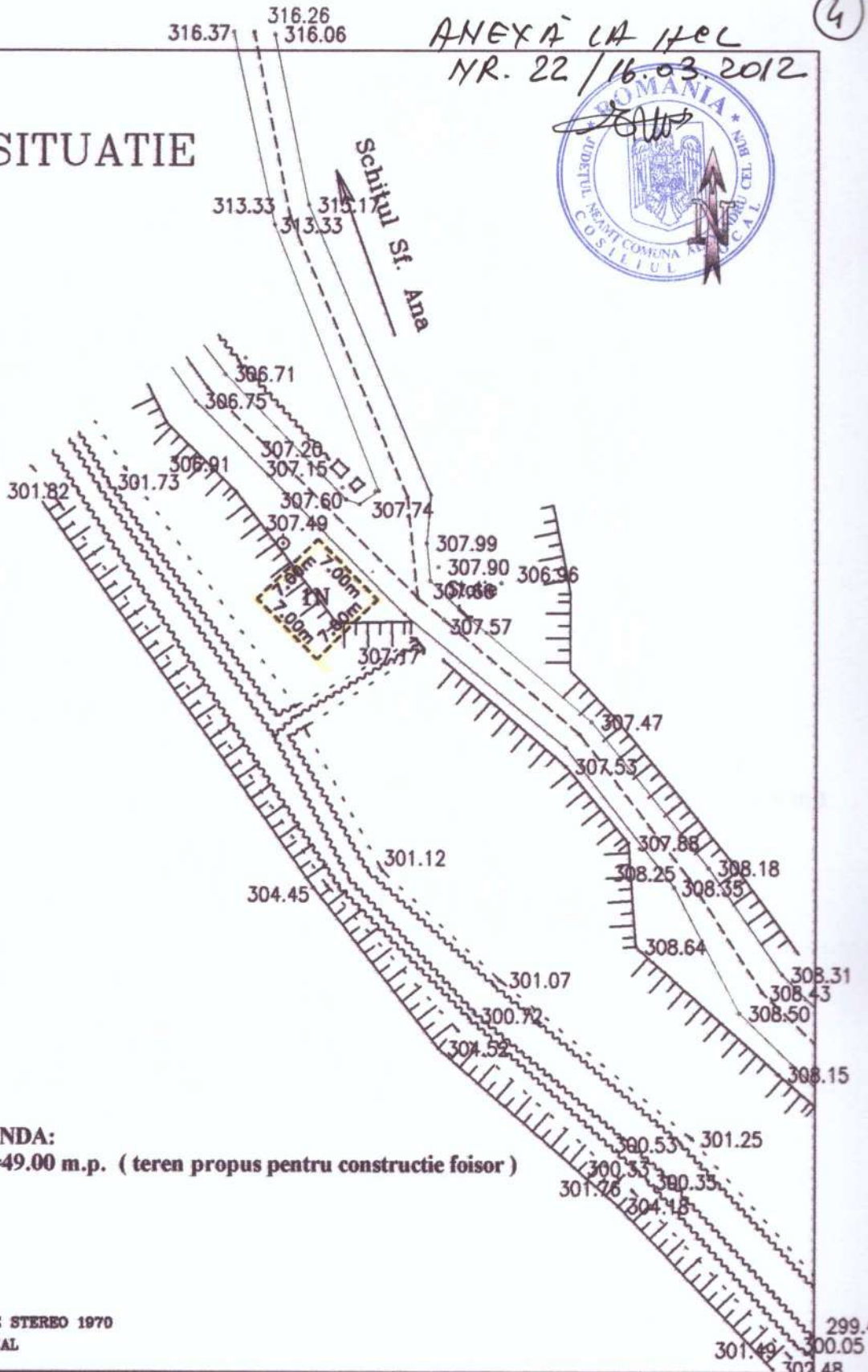


4

ANEXA LA HCL
NR. 22 / 16.03.2012



PLAN DE SITUATIE



LEGENDA:
 [---] 1N- S=49.00 m.p. (teren propus pentru constructie foisor)

SISTEM DE PROIECTIE STEREO 1970
 SISTEM DE COTA LOCAL

GHEORGHIU Emilian 		Amplasament: Intravilan BISTRITA, com. AL. CEL BUN, jud. NEAMȚ (zona Valea Mare) Beneficiar: Com. Alexandru cel Bun, jud. Neamt		
		MASURAT DESENAT VERIFICAT	GHEORGHIU Emilian GHEORGHIU Emilian GHEORGHIU Emilian	Scara: 1: 500 Martie 2012