

ROMANIA  
JUDEȚUL NEAMȚ  
CONSILIUL LOCAL AL COMUNEI  
ALEXANDRU CEL BUN

## HOTĂRÎRE

privind aprobarea inventarului parțial al domeniului public al comunei Alexandru cel Bun , județul Neamț, constând în Strada Iasomieii, în suprafață de 284 mp

Consiliul local al comunei Alexandru cel Bun, județul Neamț;

Având în vedere referatul de aprobare a primarului comunei nr. 12258 din 17.10.2017 la proiectul de hotărâre, raportul de specialitate nr. 12259 din 17.10.2017 Biroului financiar, contabilitate, impozite și taxe locale și gestionarea patrimoniului, administratorul public și compartimentul UAT precum și avizul comisiei de specialitate a Consiliului local;

În baza prevederilor art. 4 din Legea nr. 213/1998 privind proprietatea publică și regimul juridic al acesteia, cu modificările și completările ulterioare;

În temeiul dispozițiilor art. 36 alin. 2 litera c), ale art. 121 precum și ale art. 45 (1) și (3) din Legea nr. 215/2001 privind administrația publică locală, republicată, cu modificările și completările ulterioare;

## HOTĂRĂȘTE:

Art. 1. Se aprobă inventarului parțial al domeniului public al comunei Alexandru cel Bun , județul Neamț, constând în Strada Iasomieii, în suprafață de 284 mp , conform anexei 1, care face parte integrantă din prezenta hotărâre.

Terenul se identificat prin planurile de situație conform anexei 2 la prezenta hotărâre.

Art. 2 Prezenta hotărâre se comunică, prin intermediul secretarului comunei , în termenul prevăzut de lege, primarului comunei și prefectului județului Neamț și se publică la cunoștință publică prin afișarea la sediul primăriei , precum și pe pagina de internet [www.comunaalexandru.ro](http://www.comunaalexandru.ro).



PREȘEDINTE DE ȘEDINȚĂ,

Cornelia Crușitu

CONTRASEMNEAZĂ:  
SECRETARUL COMUNEI,

Emil Frâsinariu

ANEXA 1 LA  
HOTĂRÂREA NR. 78 din 26.10.2017



ROMANIA  
JUDEȚUL NEAMȚ  
CONSILIUL LOCAL AL COMUNEI  
ALEXANDRU CEL BUN

**INVENTAR**

parțial al domeniului public al comunei Alexandru cel Bun , județul Neamț, constând în  
Strada Iasomiei, în suprafață de 284 mp

Nr. crt.	Denumirea bunului	Elemente de identificare
1.	Teren din domeniul public al comunei Alexandru cel Bun situat în intravilanul satului Bistrița, în suprafață de 284 mp constând în Strada Iasomiei	Suprafața de 284 mp , cu vecinătăți: la nord – NCP 53599 și NCP 55466 la sud – DN 15 și NCP 50545 și NCP 50850 la est – NCP 50545 și NCP 27 Plugaru Neculai la vest – NCP 51395

**COMISIA DE INVENTARIERE**

**ADMINISTRATOR PUBLIC    MAGAZINER    CONSILIER GESTIONAREA  
PATRIMONIULUI**

Gheorghe Neculae

Viorica Popovici

Rodica Lupu

NCP 50474

241

100

101

116

117

117

106

NCP 1681

NCP 1681

NCP 53596

115

22.93m

212

1 A  
Lot 2



LEGENDĂ:



- S1 = 284 mp. - teren alee de acces (str. Iasomie) propus a fi inventariat de catre com. Alexandru cel Bun;

102

283

263

2 A

103

309

213

Plugaru Neculai - NCP 27

285



NCP 55466

201

202

23.03m

204

204

340

341

str. Iasomie

NCP 50850

NCP 50545

str. Iasomie

NCP 51395

C1



Sistem de proiectie: Stereo 1970  
Sistem local de cote

BENEFICIAR:


Comuna Alexandra cel Bun

S.C. "TOPO&CAD SOLUTIONS" S.R.L.

Ridicare	Ing. Tofan Elena
Verificat	Ing. Tofan Elena
Desenat	Ing. Tofan Elena






Scara:	1:500
Data:	oct. 2017

PLAN TOPOGRAFIC  
Intravilan Bistrita, com. Alexandru cel Bun,  
jud. Neamt





**PROCEDURĂ OBLIGATORIE ULTERIOARĂ ADOPTĂRII HOTĂRÂRII  
CONSILIULUI LOCAL AL COMUNEI ALEXANDRU CEL BUN  
NR . 78 DIN 26.10.2017.**

Nr crt.	OPERAȚIUNI EFECTUATE	Data ZZ/LL/AN	Semnătura persoanei responsabile să efectueze procedura
0	1	2	3
1	Adoptarea hotărârii	26.10.2017	
2	Comunicarea către primarul comunei	26.10.2017	
3	Comunicarea către prefectul județului	27.10.2017	
4	Aducerea la cunoștință publică prin afișare la sediul Primăriei	27.10.2017	
5	Aducerea la cunoștință publică prin publicare pe site-ul Primăriei w.w.w.pacbnt.ro	27.10.2017	
6	Comunicarea, numai în cazul celei cu caracter individual	-	-
7	Hotărârea devine obligatorie și produce efecte	27.10.2017	