

ROMANIA
JUDEȚUL NEAMȚ
CONSILIUL LOCAL AL COMUNEI
ALEXANDRU CEL BUN

HOTĂRÎRE

privind aprobarea inventarului parțial al unor terenuri aparținând domeniului privat al comunei Alexandru cel Bun , județul Neamț.

Consiliul local al comunei Alexandru cel Bun, județul Neamț;

Având în vedere referatul de aprobare a primarului comunei nr. 8593 din 21.07.2017 la proiectul de hotărâre, raportul de specialitate nr. 8644 din 21.07.2017 Biroului financiar, contabilitate, impozite și taxe locale și gestionarea patrimoniului și administratorul public precum și avizul comisiei de specialitate a Consiliului local;

În baza prevederilor art. 4 din Legea nr. 213/1998 privind proprietatea publică și regimul juridic al acesteia, cu modificările și completările ulterioare;

În temeiul dispozițiilor art. 36 alin. 2 litera c), ale art. 121 precum și ale art. 45 (1) și (3) din Legea nr. 215/2001 privind administrația publică locală, republicată, cu modificările și completările ulterioare;

HOTĂRĂȘTE:

Art. 1. Se aprobă inventarului parțial al unor terenuri aparținând domeniului privat al comunei Alexandru cel Bun , Județul Neamț” , conform anexei 1, care face parte integrantă din prezenta hotărâre.

Terenul se identificat prin planurile de situație conform anexei 2 la prezenta hotărâre.

Art. 2 Prezenta hotărâre se comunică, prin intermediul secretarului comunei , în termenul prevăzut de lege, primarului comunei și prefectului județului Neamț și se aduce la cunoștință publică prin afișarea la sediul primăriei , precum și pe pagina de internet www.pacbnt.ro.



PREȘEDINTE DE ȘEDINȚĂ,

Dorel- Ioan Cojoc

CONTRASEMNEAZĂ:
SECRETARUL COMUNEI,

Emil Frăsinariu

Nr. 58 din 27.07.2017

ROMANIA
JUDEȚUL NEAMȚ
CONSILIUL LOCAL AL COMUNEI
ALEXANDRU CEL BUN

INVENTAR

parțial al unor terenuri aparținând domeniului privat al comunei Alexandru cel Bun

Nr. crt.	Denumirea bunului	Elemente de identificare
1.	Teren din domeniul privat al comunei Alexandru cel Bun situat în intravilanul satului Scăricica, în suprafață de 2675mp	Suprafața de 2675 mp , cu vecinătăți: la nord – O.S.Vaduri la sud – NC 52781 NC 50298 NCP 1678 la est – drum la vest – NC 52781 O.S. Vaduri
2.	Teren din domeniul public al comunei Alexandru cel Bun situat în intravilanul satului Scăricica, în suprafață de 3125 mp	Suprafața de 3125 mp , cu vecinătăți: la nord – drum sătesc la sud – NC 53400 la est – domeniul privat al comunei Alexandru cel Bun la vest – NCP 631
3.	Teren din domeniul public al comunei Alexandru cel Bun situat în intravilanul satului Scăricica, în suprafață de 670 mp	Suprafața de 670 mp , cu vecinătăți: la nord – drum sătesc la sud – NCP 1678 la est – drum sătesc la vest – NCP 1678

COMISIA DE INVENTARIERE

VICEPRIMAR

Lazarov Valeriu





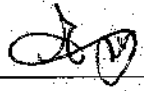

MAGAZINER

Viorica Popovici

**CONSILIER GESTIONAREA
PATRIMONIULUI**

Rodica Lupu

**PROCEDURĂ OBLIGATORIE ULTERIOARĂ ADOPTĂRII HOTĂRĂRII
CONSILIULUI LOCAL AL COMUNEI ALEXANDRU CEL BUN
NR . 58 DIN 27.07.2017.**

Nr crt.	Operațiuni efectuate	Data ZZ/LL/AN	Semnătura persoanei responsabile să efectueze procedura
0	1	2	3
1	Adoptarea hotărârii	27.07.2017	
2	Comunicarea către primarul comunei	27.07.2017	
3	Comunicarea către prefectul județului	28.07.2017	
4	Aducerea la cunoștință publică prin afișare la sediul Primăriei	28.07.2017	
5	Aducerea la cunoștință publică prin publicare pe site-ul Primăriei w.w.w.pacbnt.ro	28.07.2017	
6	Comunicarea, numai în cazul celei cu caracter individual	28.07.2017	
7	Hotărârea devine obligatorie și produce efecte	28.07.2017	