

HOTĂRÂRE

privind aprobarea notei conceptuale pentru obiectivul de investiție „Modernizarea străzii Secu, din satul Vădurele, comuna Alexandru cel Bun, județul Neamț”

În temeiul prevederilor art. 45 alin. (1) din legea administrației publice locale nr. 215/2001, republicată, cu modificările și completările ulterioare, având în vedere prevederile:

- a) art.36 alin.(1), alin.(2), lit. „b” coroborate cu și alin.(4) lit. “a” și ”d” și art.115 alin.(1) lit.”b” din Legea administrației publice locale nr.215/2001, republicată, cu modificările și completările ulterioare;
- b) art.44 alin.(1) din Legea nr.273/2006, privind finanțele publice locale;
- c) art. 7 alin.(1) lit.e) O.U.G. 28/2013 pentru aprobarea Programului Național de Dezvoltare Locală, cu modificările și completările ulterioare
- d) art.5 lit.e) și art.8 alin.(3) din Normele metodologice pentru punerea în aplicare a prevederilor OUG 28/2013 pentru aprobarea Programului național de dezvoltare locală, aprobate prin Ordinul MDRAP nr.1851/2013 cu modificări și completări;

Luând act de :

- a) referatul de aprobare al primarului comunei, în calitatea sa de inițiator, înregistrat sub nr. 2900/07.03.2017;
 - b) raportul de specialitate compartimentului de resort din cadrul aparatului de specialitate al primarului comunei Alexandru cel Bun, înregistrat sub nr. 2901/07.03.2017;
 - c) raportul Comisiei de specialitate a Consiliului Local;
- având în vedere oportunitatea accesării de fonduri guvernamentale prin Programul Național de Dezvoltare Locală în cadrul Ministerului Dezvoltării Regionale și Administrației Publice,

HOTĂRĂȘTE:

Art.1 – Se aprobă Nota conceptuală pentru obiectivului de investiție „Modernizarea străzii Secu, din satul Vădurele, comuna Alexandru cel Bun, județul Neamț”. Valoarea estimativă este de 3.028.840,00 lei din care cofinanțare de la bugetul local al comunei 158.000,00 lei conform anexelor 1 și 2 la prezenta hotărâre

Art.2. Prezenta hotărâre se comunică, prin intermediul secretarului comunei, în termenul prevăzut de lege, primarului comunei și prefectului județului Neamț și se aduce la cunoștință publică prin afișarea la sediul primăriei, precum și pe pagina de internet www.pacbnt.ro



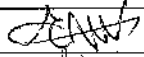





PREȘEDINTE DE ȘEDINȚĂ,

Luminița Barcan

CONTRASEMNEAZĂ:
SECRETARUL COMUNEI,


Emil Frăsinariu

**PROCEDURĂ OBLIGATORIE ULTERIOARĂ ADOPTĂRII HOTĂRĂRII
CONSILIULUI LOCAL AL COMUNEI ALEXANDRU CEL BUN
NR. 20 din 07.03.2017.**

| Nr crt. | Operațiuni efectuate | Data ZZ/LL/AN | Semnătura persoanei responsabile să efectueze procedura |
|---------|--|------------------|--|
| 0 | 1 | 2 | 3 |
| 1 | Adoptarea hotărârii | 07.03.2017 |  |
| 2 | Comunicarea către primarul comunei | 07.03.2017 |  |
| 3 | Comunicarea către prefectul județului | 07.03.2017 |  |
| 4 | Aducerea la cunoștință publică prin afișare la sediul Primăriei | 07.03.2017 |  |
| 5 | Aducerea la cunoștință publică prin publicare pe site-ul Primăriei w.w.w.pacbnt.ro | 08.03.2017 |  |
| 6 | Comunicarea, numai în cazul celei cu caracter individual | - | - |
| 7 | Hotărârea devine obligatorie și produce efecte | 07.03.2017 |  |

**MODERNIZAREA STRAZII SECU,
SATUL VADURELE, COMUNA ALEXANDRU CEL BUN
JUDETUL NEAMT**

Aprob
PRIMAR
ION ROTARU



NOTĂ CONCEPTUALĂ

1. Informații generale privind obiectivul de investiții propus

- 1.1. Denumirea obiectivului de investiții :” *Modernizarea strazii Secu ,satul Vadurele, comuna Alexandru cel Bun, judetul Neamt*”
- 1.2. Ordonator principal de credite/investitor: *Primarul comunei Alexandru cel Bun*
- 1.3. Ordonator de credite (secundar/terțiar): -
- 1.4. Beneficiarul investiției: *Comuna Alexandru cel Bun, judetul Neamt*

2. Necesitatea și oportunitatea obiectivului de investiții propus

2.1. Scurtă prezentare :

Strada Secu a aparut ca urmare a HG692/06.07.2011 prin care un fost drum forestier a trecut in patrimoniul public al comunei Alexandru cel Bun. Este un drum balastat aflat in imediata apropiere a paraului Secu-Vaduri. Este o zona populata care prezinta numeroase scurgeri temporare in perioadele ploioase ale anului. Aceste fenomene fac ca spalarea patului de balast sa fie un fenomen des intalnit cu consecinte financiare pentru Primarie in vederea repetabilitatii reparatiilor dar si cu consecinte sociale asupra populatiei locuitoare a zonei(blocarea temporara a circulatiei auto sau pietonale).

Prin infiintarea de rigole de scurgere pentru dirijarea apelor meteorice, subtraversari ale scurgerilor, protectia de mal al paraului si construirea unui drum betonat va conduce la rezolvarea tuturor acestor probleme .

Nerealizarea unei astfel de modernizari va mentine starea actuala a numeroaselor interventii in perioada ploioasa (uneori cu risc de inundatii a locuintelor din aceasta strada).

Populația locuitoare a zonei s-a mărit considerabil urmând a construiți de noi locuințe mai ales după necesitatea de dezvoltare a patrimoniului public al comunei și dezvoltarea rețelilor edilitare. Strada care are o lungime de 7 km oferă și în continuare perspectiva de dezvoltare și apariția de noi case și construcții de turism, comerciale și de servicii. Comuna Alexandru cel Bun care se află în vecinătatea directă a Municipiului Piatra Neamț, are numeroase solicitări în planul imobiliar astfel încât e de așteptat ca și în viitor această stradă să fie mobilată cu noi construcții.

3. Estimarea suportabilității investiției publice

3.1. Estimarea cheltuielilor pentru execuția obiectivului de investiții:

- În decursul anului 2016 s-au executat lucrări similare pe str. Zarzarilor și str. Caisilor. Costul mediu a fost de 810.240 lei/km (TVA inclus).
- Conform standardului de cost SCOST-05/MDRT aprobat prin HGR 363/2010 valoarea lucrării este de 825365 lei/km (TVA inclus).

Valoarea totală a obiectivului de investiții este de 3.028.840,00 lei

3.2. Estimarea cheltuielilor pentru proiectarea, pe faze, a documentației tehnico-economice:

- | | |
|-----------------------------|--|
| a) proiectare și inginerie: | 3,0% din valoarea investiției de bază; |
| b) consultanță: | 1,0% din valoarea investiției de bază; |
| c) asistență tehnică: | 1,5% din valoarea investiției de bază; |

3.3. Surse identificate pentru finanțarea cheltuielilor estimate (în cazul finanțării nerambursabile se va menționa programul operațional/axa corespunzătoare, identificată) : Finanțarea pentru acest obiectiv se asigură prin P.N.D.L. conform **Ordonanței de urgență a Guvernului nr. 28/2013 modificat de OUG nr. 6/2017 și Ordinul MDRAP nr. 209/02.02.2017**, respectiv prin bugetul local.

4. Terenul este cuprins în domeniul public al comunei Alexandru cel Bun, fiind înscris în registrul domeniului public al comunei, fiind amplasat pe teritoriul localității Vadurele care este sat al comunei Alexandru cel Bun.

5. Particularități ale amplasamentului/amplasamentelor propus(e) pentru realizarea obiectivului de investiții:

- a) Strada Secu a fost creată inițial ca drum forestier amplasat pe o lungime de 7 km pe malurile paraului Secu-Vaduri. În baza HG nr.692 din 06.07.2011 acest drum forestier a fost trecut în patrimoniul public al comunei Alexandru cel Bun intrând în nomenclatorul stradal al comunei sub denumirea de Strada Secu. Conform cu protocolul de predare-primire dintre Romsilva și comuna Alexandru cel Bun suprafața transmisă în proprietatea publică a comunei este de 1,7 ha. Strada este aparținătoare de localitatea Vadurele. Odată cu predarea drumului au fost predate și lucrările de artă realizate: poduri, podete, gabioane, ziduri de sprijin. Lățimea medie a drumului este de cca.8m în care se cuprinde și acostamentul.
- b) Majoritatea locuințelor construite se află pe partea drp. a strazii. Pentru locuințele amplasate pe malul stg. al paraului sunt realizate podete sau pasarele pietonale. Sunt și situații de acces prin vadul paraului. După podetul aflat la poziția km 6+950, drumul are continuitate cu Str. Virtutii și Str. Apusului.
- c) nu sunt surse sesizabile de poluare în zona deoarece întreaga zonă are numai locuințe iar apele uzate sunt colectate în fose septice.

accesul la locuințe în vederea vidanjarii și transportului apelor uzate.

f) Rețelele electrice și de telefonie sunt rețele aeriene amplasate în afara platformei drumului. La fel și rețeaua de apă potabilă este amplasată subteran în afara drumului;

g) nu sunt obligații de servitute;

h) condiționări constructive determinate de starea tehnică și de sistemul constructiv al unor construcții existente în amplasament, asupra cărora se vor face lucrări de intervenții, după caz;

i) reglementări urbanistice aplicabile zonei sunt conforme cu P.U.G. aprobat în 2008 și Regulamentul local de urbanism - UTR. 3 Vadurele.

j) nu există monumente istorice/de arhitectură sau situri arheologice pe amplasament sau în zona imediat învecinată.

6. Descrierea succintă a obiectivului de investiții propus, din punct de vedere tehnic și funcțional:

a) Modernizarea strazii constă în realizarea unei platforme betonate cu rosturi de dilatație longitudinale și transversale. Strada va fi realizată din platforma betonată cu lățimea de 5 m (2 benzi de 2,5 m) și un acostament de 1m. Platforma de 20 cm se va așeza pe un pat de balast corespunzător. De asemenea se va realiza un sant de gardă care va colecta apele meteorice de pe platforma respectiv de pe versantul adiacent. Descărcările se vor face prin tuburi sau canivouri care subtraversează platforma drumului.

b) Accesul la proprietăți se vor realiza prin podete care supratraversează santul de gardă.

c) Experiența realizării drumurilor betonate din zona montană a județului Neamț arată o durată de minimum 20 de ani fără necesitatea lucrărilor de intervenție sau reparații.

7. Strada este funcțională din anul 1951 și nu s-au constatat tasări sau alunecări pe tractul drumului. Fiind un drum forestier așezat în imediată apropiere a paraului este limpede că tot traseul este corespunzător să suporte sarcinile de transport pentru un drum din această categorie.

Data:
02.03.2016

Întocmit

Ing. Gheorghe Neculae

Administratorul Public al comunei

