

ROMÂNIA
JUDEȚUL NEAMȚ
CONSILIUL LOCAL AL COMUNEI
ALEXANDRU CEL BUN

HOTĂRÂRE

privind aprobarea ocupării definitive a suprafeței de 38 mp teren din domeniul public și a ocupării temporare a suprafeței de 76 mp teren, satul Vădurele, județul Neamț, pentru realizarea lucrărilor de "Alimentare cu energie electrică Complex de agrement Aqua Park BLUE EDEN și Hotel BLUE EDEN", satul Vădurele, str. Făbriucei, comuna Alexandru cel Bun, județul Neamț ,,

Consiliul local al comunei Alexandru cel Bun, județul Neamț;

Văzând cererea înregistrată la nr. 1766 din 08.02.2017, prin care DELGAZ GRID S.A. solicită aprobarea ocupării definitive a suprafeței de 38 mp teren și a ocupării temporare a 76 mp teren, domeniul public, satul Vădurele, comuna Alexandru cel Bun, județul Neamț, pentru realizarea lucrărilor de "Alimentare cu energie electrică Complex de agrement Aqua Park BLUE EDEN și Hotel BLUE EDEN", sat Vădurele, comuna Alexandru cel Bun, județul Neamț", teren identificat prin planul de situație anexă la cererea sus menționată:

În baza prevederilor art. 12. alin. (2) lit. „a” și „c”, alin (4) și art. 14 alin. (3) din Legea nr. 123 din 10 iulie 2012 - Legea energiei electrice și a gazelor naturale, cu modificările și completările ulterioare;

Având în vedere referatul de aprobare a primarului comunei la proiectul de hotărâre nr. 2156 din 17.02.2017, raportul de specialitate nr. 2155 din 17.02 .2017 și avizul comisiei de specialitate a Consiliului local;

În temeiul dispozițiilor art. 36 (6) lit. a punctul 14 , ale art. 124 și ale art. 45 (1)și (3) din Legea nr.215/2001 privind administrația publică locală, republicată, cu modificările și completările ulterioare;

HOTĂRÂȘTE:

Art. 1 Se aprobă ocuparea definitivă a suprafeței de 38 mp teren din domeniul public și a ocupării temporare a suprafeței de 76 mp teren, satul Vădurele, județul Neamț, zona străzii Făbriucei, pentru realizarea lucrărilor de "Alimentare cu energie electrică Complex de agrement Aqua Park BLUE EDEN și Hotel BLUE EDEN", satul Vădurele, str. Făbriucei, comuna Alexandru cel Bun, județul Neamț ,, necesară amplasării unei stații de transformare, pe durata existenței capacității energetice. Terenul se identifică prin planul de situație anexă la prezenta hotărâre

Art. 2. Primarul comunei și consilierul UAT din cadrul aparatului de specialitate al primarului răspund de ducerea la îndeplinirea a prevederilor prezentei hotărâri.

Art. 3. Prezenta hotărâre se comunică, prin intermediul secretarului comunei, în termenul prevăzut de lege, primarului comunei și prefectului județului Neamț și se aduce la cunoștință publică prin afișarea la sediul primăriei, precum și pe pagina de internet www.pacbnt.ro.



PRESEDINTE DE ȘEDINȚĂ,

Luminița Barcan

[Handwritten signature]

CONTRASEMNEAZĂ:
SECRETARUL COMUNEI,

[Handwritten signature]
Emil Frăsinariu

Nr. 17 din 24.02.2017

PROCEDURĂ OBLIGATORIE ULTERIOARĂ ADOPTĂRII HOTĂRĂRII
CONSILIULUI LOCAL AL COMUNEI ALEXANDRU CEL BUN
NR. 17 din 24.02.2017.

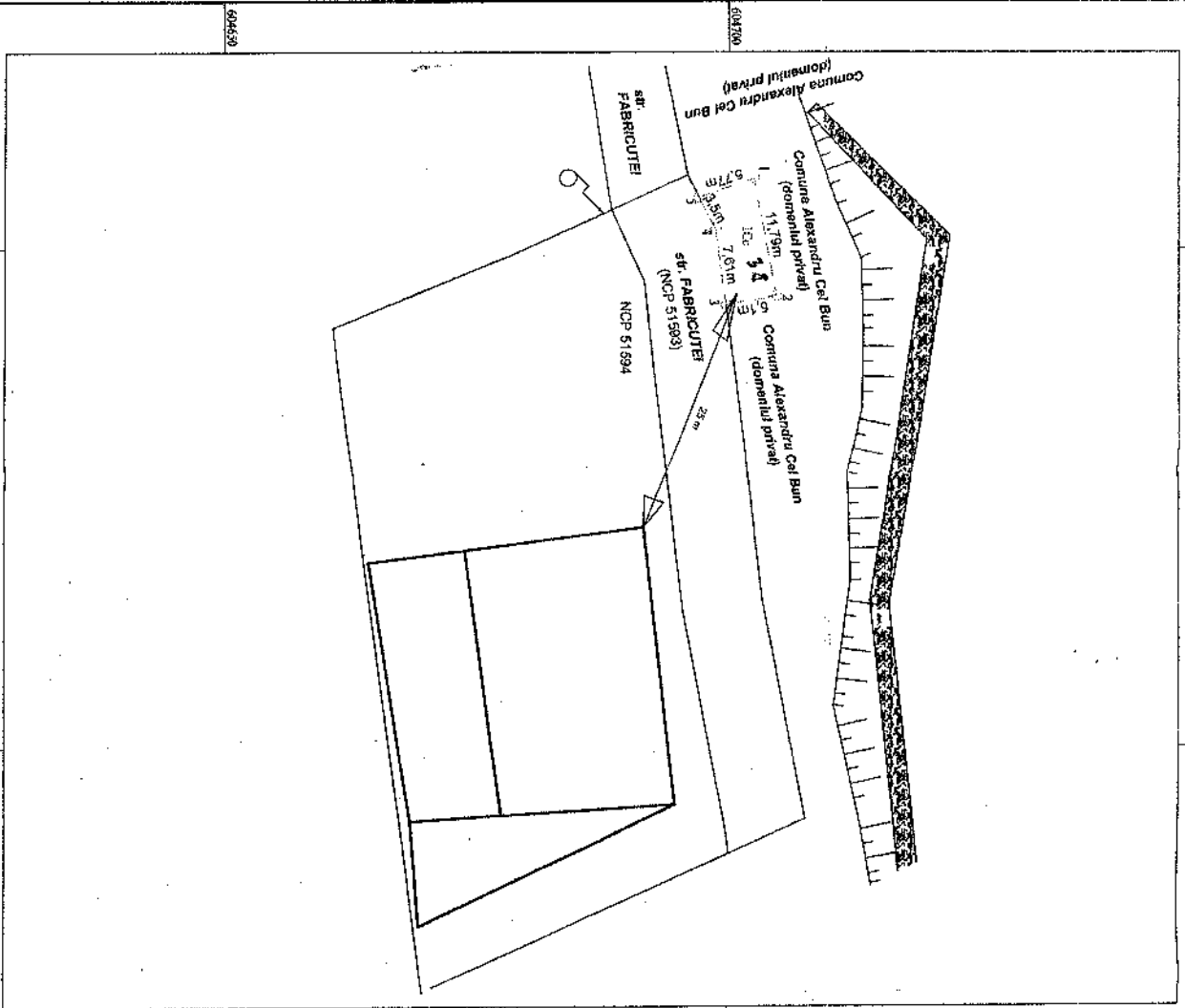

Nr crt.	Operațiuni efectuate	Data ZZ/LL/AN	Semnătura persoanei responsabile să efectueze procedura
0	1	2	3
1	Adoptarea hotărârii	24.02.2017	<i>[Handwritten signature]</i>
2	Comunicarea către primarul comunei	24.02.2017	<i>[Handwritten signature]</i>
3	Comunicarea către prefectul județului	27.02.2017	<i>[Handwritten signature]</i>
4	Aducerea la cunoștință publică prin afișare la sediul Primăriei	27.02.2017	<i>[Handwritten signature]</i>
5	Aducerea la cunoștință publică prin publicare pe site-ul Primăriei w.w.w.pacbnt.ro	27.02.2017	<i>[Handwritten signature]</i>
6	Comunicarea, numai în cazul celei cu caracter individual	-	-
7	Hotărârea devine obligatorie și produce efecte	27.02.2017	<i>[Handwritten signature]</i>

PLAN DE AMPLASAMENT SI DELIMITARE AL IMOBILIULUI

Anexa 1.35

Scara 1:500

Nr. Cadastral	Suprafata masurata a imobilului (m.p.)	Adresa imobilului
53256	57	Interzida Vădănițe, Com. Alexandru Cel Bun, Județul Neamț
Nr. Cartea Funciara	Unitatea Administrativă Teritorială (UAT)	
	ALEXANDRU CEL BUN	



A. Date referitoare la teren

Nr. parcelă	Categoria de folosinta	Suprafata (mp)	Mentii
1	Gr	57	
Total		57	<i>Terenul este imprizuit de hirtia cadastrala</i>

B. Date referitoare la constructii

Cod	Denumire	Suprafata construita la sol (m.p.)	Mentii
			Suprafata totala masurata a imobilului = 57 m.p. Suprafata din clad = 57 m.p.

Executant:
Ing. MIRONESCU M. Claudiu Constantiu

Confirmarea asociata masurarii la baza de date cadastrala si a atribuirii numarului cadastral si a corespondentei acestuia cu realitatea din teren

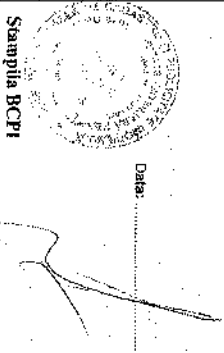


Semnatura si stampla:
Data: 14.02.2017

INSPECTOR

Confirmarea hidroscopului in baza de date cadastrala si atribuirea numarului cadastral
Semnatura si parafa:

Data:



Stampila BCPI