

ROMANIA
JUDEȚUL NEAMȚ
CONSILIUL LOCAL AL COMUNEI
ALEXANDRU CEL BUN

HOTĂRÎRE

privind aprobarea inventarului parțial al unor terenuri aparținând domeniului privat al comunei Alexandru cel Bun , județul Neamț.

Consiliul local al comunei Alexandru cel Bun, județul Neamț;

Având în vedere referatul de aprobare a primarului comunei nr. 1762 din 08.02.2017 la proiectul de hotărâre, raportul de specialitate nr. 1763 din 08.02.2017 al Biroului financiar, contabilitate, impozite și taxe locale și gestionarea patrimoniului și avizul comisiei de specialitate a Consiliului local;

În baza prevederilor art. 4 din Legea nr. 213/1998 privind proprietatea publică și regimul juridic al acesteia, cu modificările și completările ulterioare;

În temeiul dispozițiilor art. 36 alin. 2 litera c), ale art. 121 precum și ale art. 45 (1) și (3) din Legea nr. 215/2001 privind administrația publică locală, republicată, cu modificările și completările ulterioare;

HOTĂRĂȘTE:

Art. 1. Se aprobă inventarului parțial al unor terenuri aparținând domeniului privat al comunei Alexandru cel Bun , Județul Neamț”, conform anexei 1, care face parte integrantă din prezenta hotărâre.

Terenul se identificat prin planurile de situație conform anexei 2 la prezenta hotărâre.

Art. 2 Prezenta hotărâre se comunică, prin intermediul secretarului comunei , în termenul prevăzut de lege, primarului comunei și prefectului județului Neamț și se aduce la cunoștință publică prin afișarea la sediul primăriei , precum și pe pagina de internet www.pacbnt.ro.

PREȘEDINTE DE ȘEDINȚĂ,

Luminița Barcan

Luminița Barcan



CONTRASEMNEAZĂ:
SECRETARUL COMUNEI,

Emil Frăsinaru
Emil Frăsinaru

ROMANIA
JUDEȚUL NEAMȚ
CONSILIUL LOCAL AL COMUNEI
ALEXANDRU CEL BUN



INVENTAR

parțial al unor terenuri aparținând domeniului privat al comunei Alexandru cel Bun

Nr. crt.	Denumirea bunului	Elemente de identificare
1.	Teren din domeniul privat al comunei Alexandru cel Bun situat în intravilanul satului Vădurele, în suprafață de 57 mp	Suprafața de 57 , cu vecinătăți: la nord – domeniul privat al comuna Alexandru cel Bun – teren viran la sud – zonă de protecție str. Făbriucei la est – domeniul privat al comuna Alexandru cel Bun – teren viran la vest – domeniul privat al comuna Alexandru cel Bun – teren viran



COMISIA DE INVENTARIERE

VICEPRIMAR

Lazarov Valeriu

MAGAZINER


Viorica Popovici

**CONSILIER GESTIONAREA
PATRIMONIULUI**

Rodica Lupu

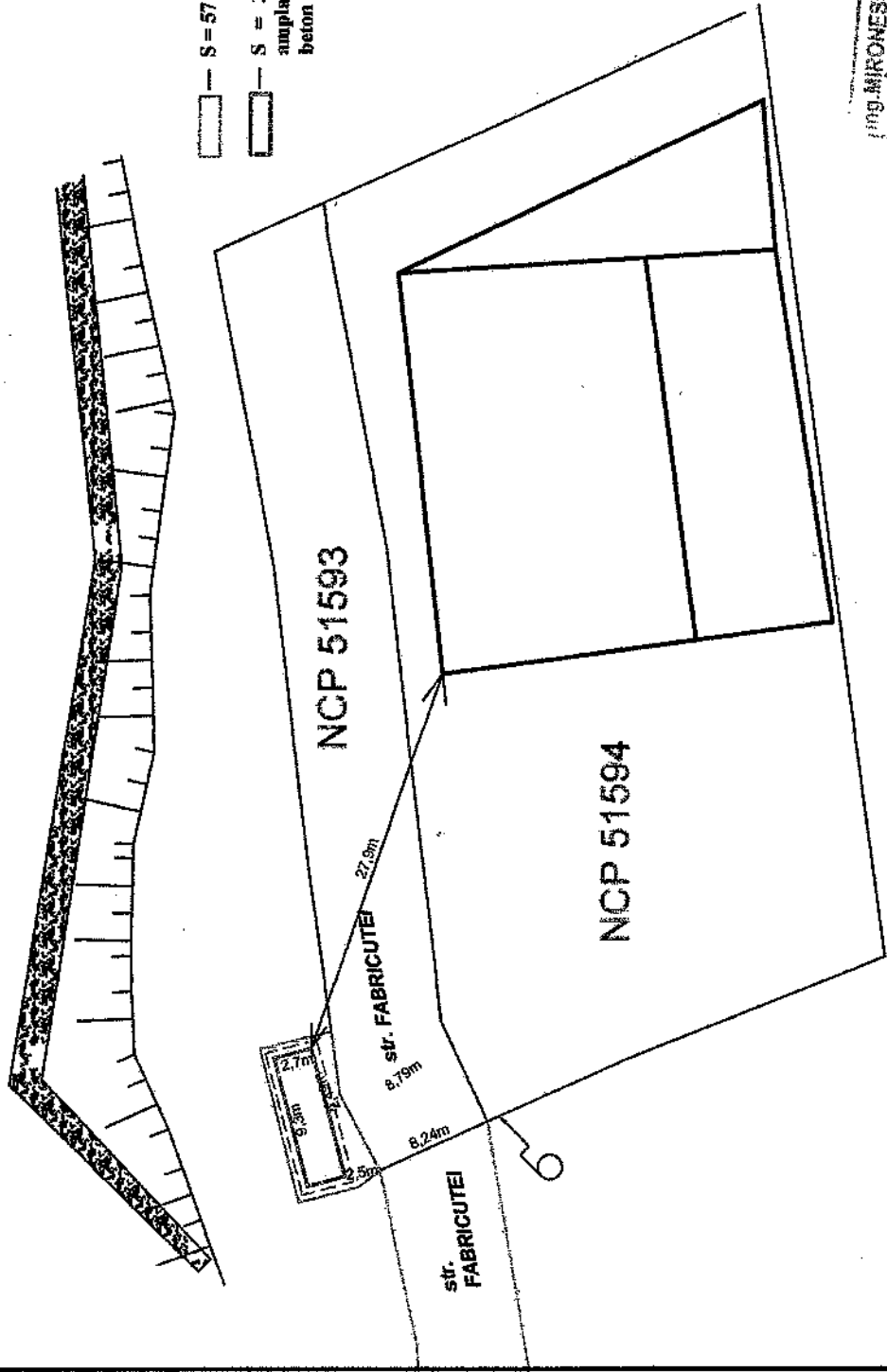
Acușă la HCL. NR.13/9.II-2017

PLAN DE SITUATIE
INTRAVILAN Vadurele, COM. ALEXANDRU CEL BUN, JUD. NEAMT
SCARA 1:500



LEGENDA:

- S = 57 m.p. - TOTAL Suprafata teren studiată din care:
- S = 38 m.p. - suprafata teren propusa pentru amplasarea postului de transformare in anvelopa de beton cu ocupare definitiva



Ing. MIRONESCU CLAUDIU
CONSTANTIN
SPECIALIST CADASTRU

Intocmit:


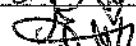
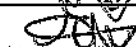


Ing. MIRONESCU M. Claudia Constantin



BIROU CADASTRU MIRONESCU Claudia Constantin
Piața Neamț
telefon: 0763 / 778 349 & 0755 / 125 955
e-mail: mironescu_cld@yahoo.com



PROCEDURĂ OBLIGATORIE ULTERIOARĂ ADOPTĂRII HOTĂRÂRII
CONSILIULUI LOCAL AL COMUNEI ALEXANDRU CEL BUN
NR. 13 din 09.02.2017.

Nr crt.	Operațiuni efectuate	Data ZZ/LL/AN	Semnătura persoanei responsabile să efectueze procedura
0	1	2	3
1	Adoptarea hotărârii	09.02.2017	
2	Comunicarea către primarul comunei	09.02.2017	
3	Comunicarea către prefectul județului	10.02.2017	
4	Aducerea la cunoștință publică prin afișare la sediul Primăriei	10.02.2017	
5	Aducerea la cunoștință publică prin publicare pe site-ul Primăriei w.w.w.pacbnt.ro	10.02.2017	
6	Comunicarea, numai în cazul celei cu caracter individual	-	-
7	Hotărârea devine obligatorie și produce efecte	10.02.2017	