

HOTĂRÎRE

privind modificarea anexelor la hotărârea nr. 35 din 24.04.2014 a Consiliului local al comunei Alexandru cel Bun privind aprobarea inventarului parțial al unor terenuri aparținând domeniului privat al comunei Alexandru cel Bun , județul Neamț.

Consiliul local al comunei Alexandru cel Bun, județul Neamț;

Având în vedere referatul de aprobare a primarului comunei nr. 7546 din 22.08.2014 la proiectul de hotărâre, raportul de specialitate nr. 7547 din 22.08.2014 al Compartimentul Urbanism și Organizarea Teritoriului al Compartimentul Urbanism și Organizarea Teritoriului și avizul comisiei de specialitate a Consiliului local;

In baza prevederilor art. 4 din Legea nr. 213/1998 privind proprietatea publică și regimul juridic al acesteia, cu modificările și completările ulterioare;

În temeiul dispozițiilor art. 36 alin. 2 litera c), ale art. 121 precum și ale art. 45 (1) și (3) din Legea nr. 215/2001 privind administrația publică locală, republicată, cu modificările și completările ulterioare;

HOTĂRĂȘTE:

Art. 1. Se aprobă modificarea anexelor la hotărârea nr. 35 din 24.04.2014 a Consiliului local al comunei Alexandru cel Bun privind aprobarea inventarului parțial al unor terenuri aparținând domeniului privat al comunei Alexandru cel Bun , județul Neamț, conform anexelor 1- 4, care fac parte integrantă din prezenta hotărâre.

Terenul se identificat prin planurile de situație anexele 2-4 la prezenta hotărâre.

Art. 2 Secretarul comunei va comunica prezenta hotărâre autorităților interesate și o va aduce la cunoștință publică prin afișare la sediul primăriei.



PREȘEDINTE DE ȘEDINȚĂ,

Cezar Cernat

CONTRASEMNEAZĂ:
SECRETARUL COMUNEI,

Emil Frăsinariu

ROMANIA
JUDEȚUL NEAMȚ
CONSILIUL LOCAL AL COMUNEI
ALEXANDRU CEL BUN




INVENTAR

parțial al unor terenuri aparținând domeniului privat al comunei Alexandru cel Bun


Nr. crt.	Denumirea bunului	Elemente de identificare
1.	Teren din domeniul privat al comunei Alexandru cel Bun situat în intravilanul satului Agîrgia în suprafață de 110 mp	Suprafața de 110 mp , cu vecinătăți: la nord – moșt. Amăriuței Vasile la sud – cale de acces - domeniul public al comunei Alexandru cel Bun, la est – Balan Florin la vest - domeniul privat al comunei Alexandru cel Bun
2.	Teren din domeniul privat al comunei Alexandru cel Bun situat în intravilanul satului Agîrgia în suprafață de 500 mp	Suprafața de 500 mp, teren construcții- lot casă, cu vecinătăți: la nord – moșt. Amăriuței Vasile la sud – cale de acces la est – Balan Florin NCP 53087 la vest - Parohia Agîrcia
	Teren din domeniul privat al comunei Alexandru cel Bun situat în intravilanul satului Agîrgia în suprafață de 170 mp cale acces.	Suprafața de 170 mp cale acces , cu vecinătăți: la nord – domeniul privat al comunei Alexandru cel Bun – lot casă la sud – Balan Ioan și cale acces la est – Balan Florin NCP 53087 la vest - Parohia Agîrcia

COMISIA DE INVENTARIERE


VICEPRIMAR

Lazarov Valeriu


MAGAZINER

Viorica Popovici


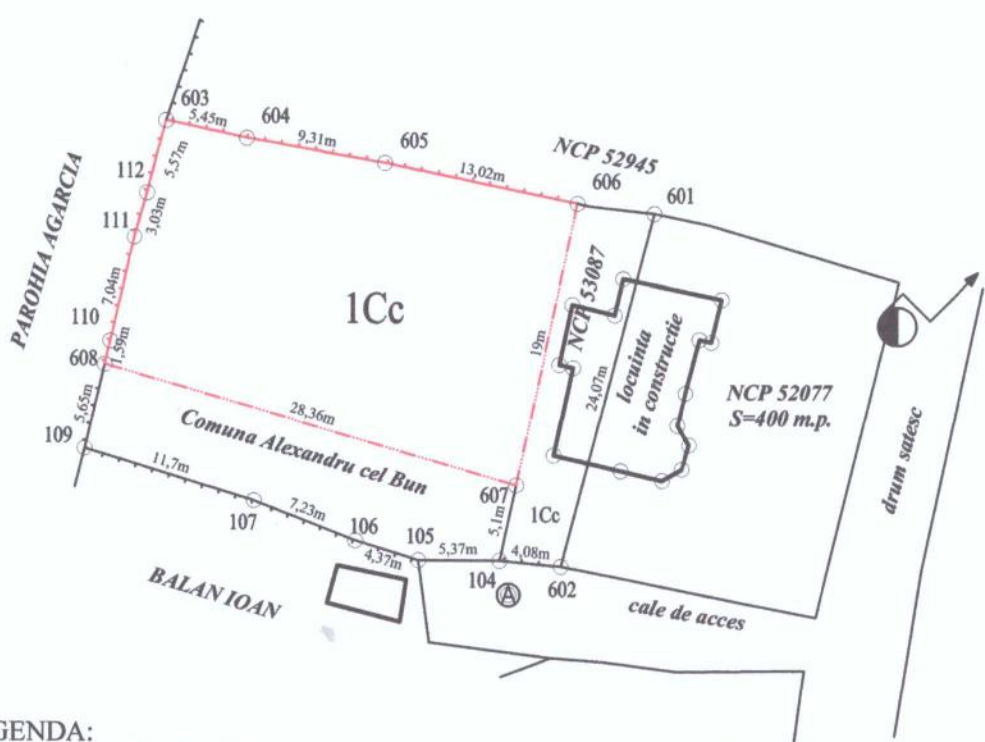
CONSILIER UAT


Camelia Vicovanu

Duxă de HCL. NR 70 / 28.08.2014

PLAN DE SITUATIE CU AMPLASAREA SI DELIMITAREA BUNULUI IMOBIL
INTRAVILAN AGARCIA, COM. ALEXANDRU CEL BUN, JUD. NEAMT
SCARA 1:500

Județul: NEAMȚ
Teritoriul adm.: ALEXANDRU CEL BUN
Cod SIRUTA: 124983
Adresa corpului de proprietate:
Loc. Agarcia, Com. Alexandru cel Bun



LEGENDA:

1Cc - (Curti Constructii) - S= 500 m.p.

TOTAL SUPRAFATA MASURATA S= 500 m.p.

*Terenul este imprejmuit de gard din lemn si limita conventionala



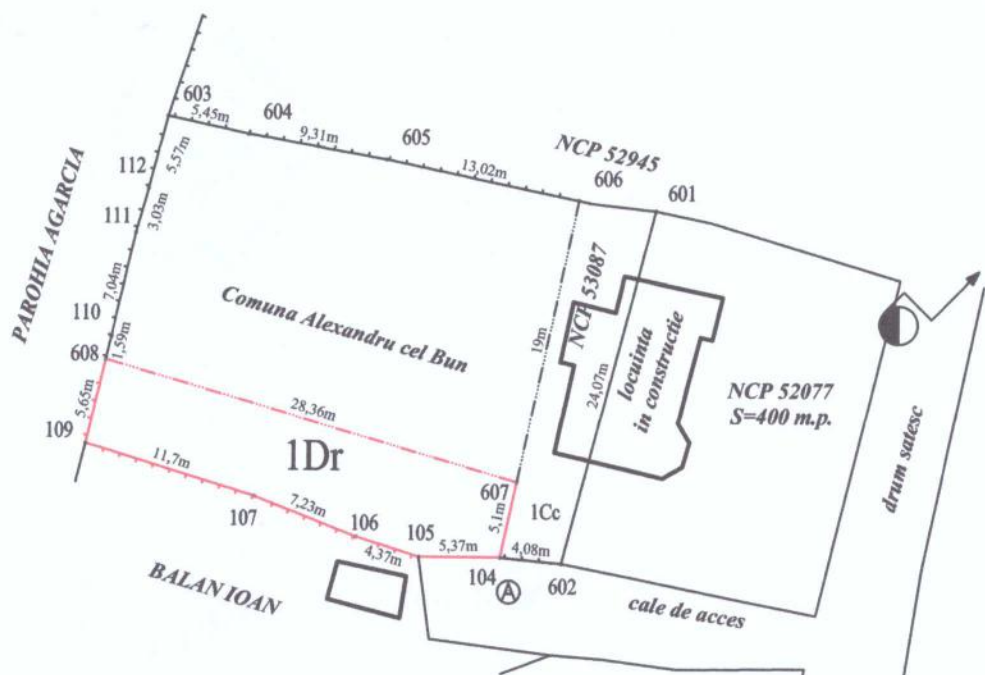
Sistem de proiectie STEREO 1970

Ing. MIRONESCU Claudiu Constantin		Obiectiv: Plan de situatie cu amplasarea si delimitarea bunului imobil	Faza:
		Amplasament: Intravilan Agarcia, Com. Alexandru cel Bun, Jud. Neamt	
		Beneficiar: COMUNA ALEXANDRU CEL BUN	
PROIECTAT:	Ing. Mironescu Claudiu Constantin	Scara 1:500 PLAN DE SITUATIE	Obs.
ARHITECT:			
REVENAT:	Ing. Mironescu Claudiu Constantin		
CERTIFICAT:	Ing. Mironescu Claudiu Constantin		
		AUGUST 2014	

Anexa 2 Soluce NR 70/28.08.2014

PLAN DE SITUATIE CU AMPLASAREA SI DELIMITAREA BUNULUI IMOBIL
INTRAVILAN AGARCIA, COM. ALEXANDRU CEL BUN, JUD. NEAMT
SCARA 1:500

Județul: NEAMȚ
Teritoriul adm.: ALEXANDRU CEL BUN
Cod SIRUTA: 124983
Adresa corpului de proprietate :
Loc. Agarcia, Com. Alexandru cel Bun



LEGENDA:
1Dr - (Drum) - S= 170 m.p.
TOTAL SUPRAFATA MASURATA S= 170 m.p.
*Terenul este imprejmuit de gard din lemn si limita conventionala



Sistem de proiectie STEREO 1970

Ing. MIRONESCU Claudiu Constantin		Obiectiv: Plan de situatie cu amplasarea si delimitarea bunului imobil	Faza:
PROIECTAT: Ing. Mironescu Claudiu Constantin		Amplasament: Intravilan Agarcia, Com. Alexandru cel Bun, Jud Neamt	
AUTORIZAT: [Signature]		Beneficiar: COMUNA ALEXANDRU CEL BUN	
[Signature]		COMUNA ALEXANDRU CEL BUN	
REVISAT: Ing. Mironescu Claudiu Constantin	Scara 1:500	PLAN DE SITUATIE	Obs.
VERIFICAT: Ing. Mironescu Claudiu Constantin	AUGUST 2014		