

HOTĂRÎRE

privind aprobarea inventarului parțial al unor terenuri aparținând domeniului privat al comunei Alexandru cel Bun , județul Neamț.

Consiliul local al comunei Alexandru cel Bun, județul Neamț;

Având în vedere referatul de aprobare a primarului comunei nr. 7544 din 22.08.2014 la proiectul de hotărâre, raportul de specialitate nr. 7545 din 22.08.2014 al Compartimentul Urbanism și Organizarea Teritoriului al Compartimentul Urbanism și Organizarea Teritoriului și avizul comisiei de specialitate a Consiliului local;

În baza prevederilor art. 4 din Legea nr. 213/1998 privind proprietatea publică și regimul juridic al acesteia, cu modificările și completările ulterioare;

În temeiul dispozițiilor art. 36 alin. 2 litera c), ale art. 121 precum și ale art. 45 (1) și (3) din Legea nr. 215/2001 privind administrația publică locală, republicată, cu modificările și completările ulterioare;

HOTĂRĂȘTE:

Art. 1. Se aprobă inventarului parțial al unor terenuri aparținând domeniului privat al comunei Alexandru cel Bun , Județul Neamț” , conform anexei 1, care face parte integrantă din prezenta hotărâre.

Terenul se identificat prin planurile de situație anexa nr. 2 la prezenta hotărâre.

Art. 2 Secretarul comunei va comunica prezenta hotărâre autorităților interesate și o va aduce la cunoștință publică prin afișare la sediul primăriei.

PREȘEDINTE DE ȘEDINȚĂ,

Cezar Cernat



CONTRASEMNEAZĂ:
SECRETARUL COMUNEI,

Emil Frăsinariu

4b

ROMANIA
JUDEȚUL NEAMȚ
CONSILIUL LOCAL AL COMUNEI
ALEXANDRU CEL BUN




INVENTAR

parțial al unor terenuri aparținând domeniului privat al comunei Alexandru cel Bun

Nr. crt.	Denumirea bunului	Elemente de identificare
1.	Teren din domeniul privat al comunei Alexandru cel Bun situat în intravilanul satului Vaduri în suprafață de 300 mp	Suprafața de 300 mp , cu vecinătăți: la nord – NCP 670 Călin Gheorghe la sud – zonă DN 15 str. Stefan cel Mare, la est – NCP 50409 la vest - NCP50774

COMISIA DE INVENTARIERE

VICEPRIMAR

Lazarov Valeriu


MAGAZINER

Viorica Popovici



CONSILIER UAT


Camelia Vicovanu

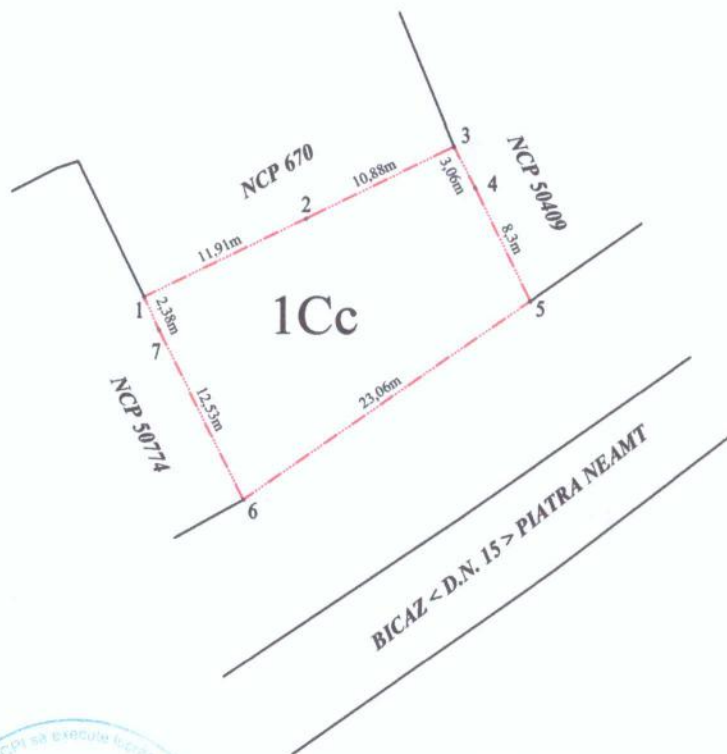
Reexa la HCL NR. 69/28.08.2014.

44

PLAN DE SITUATIE CU AMPLASAREA SI DELIMITAREA BUNULUI IMOBIL
INTRAVILAN VADURI, COM. ALEXANDRU CEL BUN, JUD. NEAMT
SCARA 1:500



Județul: NEAMȚ
Teritoriul adm.: ALEXANDRU CEL BUN
Cod SIRUTA: 124983
Adresa corpului de proprietate:
Loc. Vaduri, Com. Alexandru cel Bun



LEGENDA:

1Cc - (Curti Constructii) - S= 300 m.p.

TOTAL SUPRAFATA MASURATA S= 300 m.p.

*Terenul este imprejmuit de limita conventionala



Sistem de proiectie STEREO 1970

Ing. MIRONESCU Claudiu Constantin		Obiectiv: Plan de situatie cu amplasarea si delimitarea bunului imobil	Faza:
PROIECTAT:	Ing. Mironescu Claudiu Constantin	Amplasament: Intravilan Vaduri, Com. Alexandru cel Bun, Jud. Neamt	
REZENAT:	Ing. Mironescu Claudiu Constantin	Beneficiar: COMUNA ALEXANDRU CEL BUN	
VERIFICAT:	Ing. Mironescu Claudiu Constantin	Scara 1:500	Obs.
		AUGUST 2014	
		PLAN DE SITUATIE	